




RENCANA STRATEGIS
KECAMATAN KARANGANYAR
KABUPATEN KEBUMEN
TAHUN 2021-2026



**PEMERINTAH KABUPATEN KEBUMEN
KECAMATAN KARANGANYAR
TAHUN 2021**

KATA PENGANTAR

Puji dan Syukur kami panjatkan kepada Allah SWT yang telah memberi rahmat karunia-Nya atas terselesaikannya Penyusunan Rencana Strategis Kecamatan Karanganyar Kabupaten Kebumen Tahun 2021-2026.

Rencana Strategis Kecamatan Karanganyar Kabupaten Kebumen Tahun 2021- 2026 adalah sebagai implementasi dari amanat Undang-Undang Nomor 23 Tahun 2014 tentang Pemerintahan Daerah dan Undang-undang Nomor 25 Tahun 2004 tentang Sistem Perencanaan Pembangunan Nasional.

Rencana Strategis Kecamatan Karanganyar Kabupaten Kebumen Tahun 2021- 2026 pada hakikatnya adalah komitmen bersama yang lahir dari nilai dan norma organisasi melalui proses dan pemahaman yang bersifat *incremental* (senantiasa meningkat dan terus menerus) dan dilakukan berdasarkan sudut pandang tentang apa yang diharapkan di masa depan.

Rencana Strategis Kecamatan Karanganyar Kabupaten Kebumen Tahun 2021- 2026, semoga menjadi arah dan pedoman serta motivasi peningkatan kinerja bagi pegawai Kecamatan Karanganyar Kabupaten Kebumen didalam melaksanakan tugas pokok dan fungsinya.

Karanganyar, Oktober 2021
CAMAT KARANGANYAR

PRAWOTO. S.Sos
Pembina Tk.I
NIP.196311141986031017

DAFTAR ISI

KATA PENGANTAR	i
DAFTAR ISI.....	ii
DAFTAR TABEL.....	iii
DAFTAR BAGAN DAN GAMBAR	iii
BAB I PENDAHULUAN.....	1
1.1 Latar Belakang	1
1.2 Landasan Hukum	3
1.3 Maksud dan Tujuan	9
1.4. Sistematika Penulisan	9
BAB II GAMBARAN PELAYANAN KECAMATAN KARANGANYAR	11
2.1 Tugas, Fungsi dan Struktur Organisasi	14
2.2 Sumber Daya Kecamatan Karanganyar	154
2.3 Kinerja Pelayanan Kecamatan Karanganyar	160
2.4 Tantangan dan Peluang Pengembangan Pelayanan Kecamatan.....	174
BAB III PERMASALAHAN DAN ISU-ISU STRATEGIS PERANGKAT DAERAH	178
3.1. Identifikasi Permasalahan Berdasarkan Tugas dan Fungsi Pelayanan Perangkat Daerah.....	178
3.2 Telaahan Visi, Misi, dan Program Kepala Daerah	181
3.3 Penentuan Isu-isu Strategis	189
BAB IV TUJUAN DAN SASARAN	190
4.1 Tujuan Jangka Menengah Kecamatan	190
4.2 Sasaran Jangka Menengah Kecamatan	190
BAB V STRATEGI DAN ARAH KEBIJAKAN	193
5.1 Strategi	193
BAB VI RENCANA PROGRAM, KEGIATAN DAN PENGADAAN	195
6.1 Rencana Program	195
6.2 Rencana Kegiatan	195
BAB VII KINERJA PENYELENGGARAAN BIDANG URUSAN	210
BAB VIII PENUTUP	211
8.1. Pedoman/Kaidah Transisi	212
8.2. Kaidah Pelaksanaan	213

DAFTAR TABEL

Tabel 2.1.	Jumlah penduduk Kecamatan Karanganyar Tahun 2021	11
Tabel 2.2.	Indeks Desa Membangun (IDM) Tingkat Kecamatan Karanganyar Tahun 2021	13
Tabel 2.3.	Jumlah Sumber Daya Aparatur Tahun 2021	154
Tabel 2.4.	Komposisi Sumber Daya Aparatur menurut Jabatan Tahun 2021	155
Tabel 2.5.	Pegawai Kecamatan Karanganyar berdasarkan Tingkat Pendidikan Tahun 2021	156
Tabel 2.6.	Pegawai Kecamatan Karanganyar berdasarkan Golongan Ruang Tahun 2021	157
Tabel 2.7.	Sumber Daya Sarana dan Prasarana Kecamatan Karanganyar Tahun 2021	158
Tabel 2.8.	Review Pencapaian Kinerja Pelayanan Kecamatan Karanganyar Kabupaten Kebumen Tahun 2016-2021	163
Tabel 2.9.	Anggaran dan Realisasi Kinerja Pelayanan Kecamatan Karanganyar Kabupaten Kebumen Tahun 2016-2021	173
Tabel 3.1.	Pemetaan Permasalahan Pelayanan Kecamatan Karanganyar	180
Tabel 3.2.	Telaahan Visi dan Misi Bupati Kebumen 2021-2026	181
Tabel 3.3.	Telaahan KLHS terkait tupoksi.....	189
Tabel 4.1.	Tujuan dan Sasaran Jangka Menengah Pelayanan Kecamatan Karanganyar Kabupaten Kebumen Tahun 2021-2026	191
Tabel 4.2.	Aspek dan Indikator Kinerja menurut Bidang Pelayanan Kecamatan Tahun 2021-2026	192
Tabel 5.1.	Tujuan, Sasaran, Strategi dan Arah Kebijakan	193
Tabel 6.1.	Rencana Program, Kegiatan, Sub Kegiatan dan Pendanaan Kecamatan Karanganyar Kabupaten Kebumen Tahun 2021-2026	196
Tabel 7.1.	Indikator Kinerja Utama Perangkat Daerah Kecamatan Karanganyar Kabupaten Kebumen Tahun 2021-2026	210

DAFTAR BAGAN DAN GAMBAR

Bagan 1.1.	Alur Penyusunan Renstra Kecamatan Karanganyar	
Gambar 2.1.	Peta Administrasi Kecamatan Karanganyar	11
Bagan 2.1.	Bagan Struktur Organisasi dan Tatalaksana Kecamatan Karanganyar	22
Bagan 3.1.	Pohon Masalah	179

BAB I

PENDAHULUAN

1.1. Latar Belakang ayu

Penyusunan Rencana Strategis (Renstra) Kecamatan Karanganyar Tahun 2021-2026, merupakan tindak lanjut pelaksanaan Undang- Undang Nomor 25 Tahun 2004 tentang Sistem Perencanaan Pembangunan Nasional, Undang-Undang Nomor 23 Tahun 2014 tentang Pemerintahan Daerah, Peraturan Menteri Dalam Negeri Nomor 86 Tahun 2017 tentang Tata Cara Perencanaan, Pengendalian dan Evaluasi Pembangunan Daerah, Tata Cara Evaluasi Rancangan Peraturan Daerah Tentang Rencana Pembangunan Jangka Panjang Daerah Dan Rencana Pembangunan Jangka Menengah Daerah, Serta Tata Cara Perubahan Rencana Pembangunan Jangka Panjang Daerah, Rencana Pembangunan Jangka Menengah Daerah, Dan Rencana Kerja Pemerintah Daerah, Peraturan Menteri Dalam Negeri Nomor 90 Tahun 2019 tentang Klasifikasi, Kodefikasi, dan Nomenklatur Perencanaan Pembangunan dan Keuangan Daerah dan dimutakhirkan dengan Keputusan Menteri Dalam Negeri Nomor 050/3708 tahun 2020 tentang Hasil Verifikasi dan Validasi pemutakhiran Klasifikasi, Kodefikasi dan Nomenklatur Perencanaan Pembangunan dan Keuangan Daerah.

Renstra Kecamatan Karanganyar Tahun 2021-2026 telah selaras dengan visi misi, tujuan, sasaran, strategi, arah kebijakan dan program yang telah tercantum dalam Peraturan Daerah Nomor 7 Tahun 2021 tentang Rencana Pembangunan Jangka Menengah Kabupaten Kebumen Tahun 2021-2026. Dalam rangka mengaplikasikan integrasi antara perencanaan dan penganggaran dalam dokumen Renstra Kecamatan Tahun 2021-2026, sebagaimana telah diatur dalam peraturan perundang-undangan terkait, dan dalam rangka mengantisipasi dinamika perkembangan masyarakat yang langsung maupun tidak langsung akan berimplikasi terhadap tuntutan kebutuhan pelayanan yang semakin cepat, tepat, murah dan mudah, serta profesional, maka target capaian program, serta pagu indikatif yang telah tertuang dalam dokumen RPJMD dijadikan pedoman dan dituangkan kedalam daftar prioritas program, kegiatan dan sub kegiatan untuk selama 5 (lima) tahun kedepan.

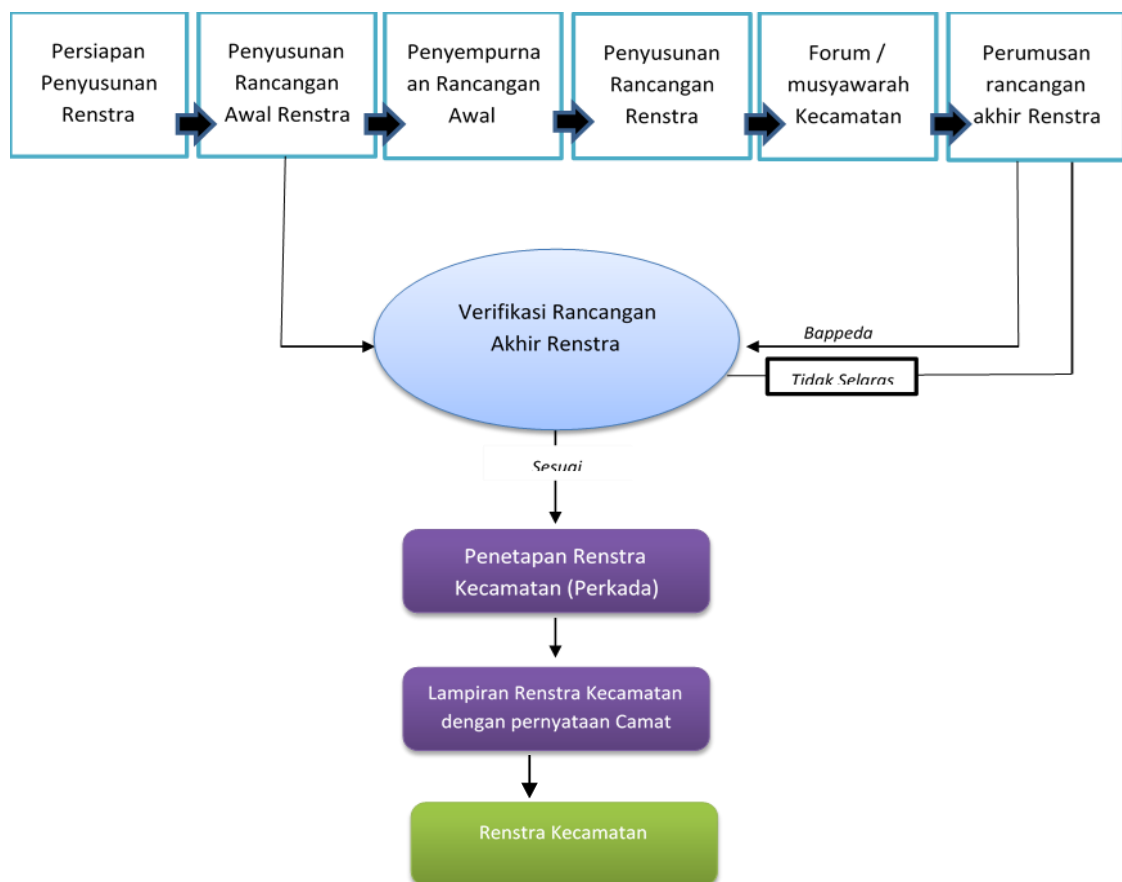
Kecamatan mempunyai tugas melaksanakan unsur kewilayahan Kecamatan dan Kelurahan dan kewenangan Daerah yang dilimpahkan oleh Bupati. Salah satunya adalah dalam hal pelayanan publik, yang digambarkan dengan capaian Indeks Kepuasan Masyarakat atas layanan masyarakat di Kecamatan Karanganyar dalam kurun waktu Tahun 2021-2026. Oleh karena itu, dipandang sangat perlu untuk menjelaskan gambaran umum kondisi pelayanan yang telah, sedang dan akan dilaksanakan oleh Kecamatan Karanganyar untuk 5 (lima) tahun kedepan.

Secara operasional Renstra Kecamatan Karanganyar Tahun 2021-2026 harus mengacu kepada dokumen Rencana Pembangunan Jangka Menengah Daerah Kabupaten Kebumen Tahun 2016-2021 selain itu juga memperhatikan hasil evaluasi capaian kinerja selama 5 (lima) tahun terakhir dan kondisi serta potensi yang ada di wilayah kecamatan.

Sebagai dokumen perencanaan strategis 5 (lima) tahunan, Renstra Kecamatan Karanganyar Tahun 2021-2026 merupakan bagian yang tidak terpisahkan dari dokumen-dokumen perencanaan lainnya. Hubungan antara Renstra Kecamatan Karanganyar Tahun 2021-2026 dengan dokumen perencanaan lainnya adalah sebagai berikut.

1. Renstra Kecamatan Karanganyar Tahun 2021-2026 merupakan penjabaran dan berpedoman pada Rencana Pembangunan Jangka Menengah Daerah Kabupaten Kebumen Tahun 2021-2026;
2. Renstra Kecamatan Karanganyar Tahun 2021-2026 mempertimbangkan arah pembangunan kewilayahan yang telah ditetapkan sebelumnya, sebagaimana diatur dalam Peraturan Pemerintah Nomor 26 Tahun 2008 tentang Rencana Tata Ruang Wilayah Nasional, Peraturan Daerah Provinsi Jawa Tengah Nomor 6 Tahun 2010 tentang Rencana Tata Ruang Wilayah Provinsi Jawa Tengah Tahun 2009-2029 dan Peraturan Daerah Kabupaten Kebumen Nomor 23 Tahun 2012 tentang Rencana Tata Ruang Wilayah Kabupaten Kebumen 2011-2031;
3. Renstra Kecamatan Karanganyar Tahun 2021-2026 disusun secara partisipatif dengan memperhatikan hasil evaluasi capaian kinerja kecamatan 5 (lima) tahun terakhir serta kondisi dan potensi yang ada dikecamatan;
4. Renstra Kecamatan Karanganyar Tahun 2021-2026 menjadi pedoman dalam penyusunan Rencana Kerja Tahunan Kecamatan Karanganyar.

Proses penyusunan Renstra Kecamatan Karanganyar Tahun 2021-2026 dilakukan melalui tahapan persiapan penyusunan, penyusunan rancangan awal Renstra, Penyusunan rancangan Renstra, pelaksanaan forum renstra kecamatan, penyusunan rancangan akhir Renstra hingga penetapan Rensta. Keterkaitan serta tahapan penyusunan Renstra Kecamatan Karanganyar Tahun 2021-2026 mengacu pada Permendagri 86 Tahun 2017 sebagaimana gambar berikut :



Bagan 1.1.
Alur Penyusunan Renstra Kecamatan
Karanganyar

Berdasarkan uraian di atas maka perlunya Kecamatan Karanganyar menyusun Rencana Strategis Tahun 2021-2026, sebagai tindak lanjut dalam pendukung pencapaian Visi dan Misi Bupati Kebumen yang tertuang dalam RPJMD Kabupaten Kebumen Tahun 2021-2026.

1.2. Landasan Hukum

1. Undang-Undang Nomor 13 Tahun 1950 tentang Pembentukan Daerah-daerah Kabupaten dalam Lingkungan Provinsi Jawa Tengah (Berita Negara Republik Indonesia Tahun 1950 Nomor 42);
2. Undang-Undang Nomor 28 Tahun 1999 tentang Penyelenggaraan Negara yang Bersih dan Bebas dari Korupsi, Kolusi dan Nepotisme (Lembaran Negara Republik Indonesia Tahun 1999 Nomor 75, Tambahan Lembaran Negara Republik Indonesia Nomor 3851);
3. Undang-Undang Nomor 17 Tahun 2003 tentang Keuangan Negara (Lembaran Negara Republik Indonesia Tahun 2003 Nomor 47, Tambahan Lembaran Negara Republik Indonesia Nomor 4286);
4. Undang-Undang Nomor 1 Tahun 2004 tentang Perbendaharaan Negara (Lembaran Negara Republik Indonesia Tahun 2004 Nomor 5, Tambahan Lembaran Negara Republik Indonesia Nomor 4355);
5. Undang-Undang Nomor 15 Tahun 2004 tentang Pemeriksaan Pengelolaan dan Tanggung Jawab Keuangan Negara (Lembaran Negara Republik Indonesia Tahun 2004 Nomor 66, Tambahan Lembaran Negara Republik Indonesia Nomor 4400);

6. Undang-Undang Nomor 25 Tahun 2004 tentang Sistem Perencanaan Pembangunan Nasional (Lembaran Negara Republik Indonesia Tahun 2004 Nomor 104, Tambahan Lembaran Negara Republik Indonesia Nomor 4421);
7. Undang-Undang Nomor 33 Tahun 2004 tentang Perimbangan Keuangan antara Pemerintah Pusat dan Pemerintahan Daerah (Lembaran Negara Republik Indonesia Tahun 2004 Nomor 126, Tambahan Lembaran Negara Republik Indonesia Nomor 4438);
8. Undang-Undang Nomor 17 Tahun 2007 tentang Rencana Pembangunan Jangka Panjang Nasional Tahun 2005-2025 (Lembaran Negara Republik Indonesia Tahun 2007 Nomor 33, Tambahan Lembaran Negara Republik Indonesia Nomor 4700);
9. Undang-Undang Nomor 24 Tahun 2007 tentang Penanggulangan Bencana (Lembaran Negara Republik Indonesia Tahun 2007 Nomor 66, Tambahan Lembaran Negara Republik Indonesia Nomor 4723);
10. Undang-Undang Nomor 26 Tahun 2007 tentang Penataan Ruang (Lembaran Negara Republik Indonesia Tahun 2007 Nomor 68);
11. Undang-Undang Nomor 14 Tahun 2008 tentang Keterbukaan Informasi Publik (Lembaran Negara Republik Indonesia Tahun 2008 Nomor 61, Tambahan Lembaran Negara Republik Indonesia Nomor 4869);
12. Undang-Undang Nomor 25 Tahun 2009 tentang Pelayanan Publik (Lembaran Negara Republik Indonesia Tahun 2009 Nomor 112, Tambahan Lembaran Negara Republik Indonesia Nomor 5038);
13. Undang-Undang Nomor 32 Tahun 2009 tentang Perlindungan dan Pengelolaan Lingkungan Hidup (Lembaran Negara Republik Indonesia Tahun 2009 Nomor 140, Tambahan Lembaran Negara Republik Indonesia Nomor 5059);
14. Undang-Undang Nomor 12 Tahun 2011 tentang Pembentukan Peraturan Perundang-undangan (Lembaran Negara Republik Indonesia Tahun 2011 Nomor 82, Tambahan Lembaran Negara Republik Indonesia Nomor 5234) sebagaimana telah diubah dengan Undang-Undang Nomor 15 Tahun 2019 tentang Perubahan atas Undang-Undang Nomor 12 Tahun 2011 tentang Pembentukan Peraturan Perundang-undangan (Lembaran Negara Republik Indonesia Tahun 2019 Nomor 183, Tambahan Lembaran Negara Republik Indonesia Nomor 6398);
15. Undang-Undang Nomor 5 Tahun 2014 tentang Aparatur Sipil Negara (Lembaran Negara Republik Indonesia Tahun 2014 Nomor 6, Tambahan Lembaran Negara Republik Indonesia Nomor 5494);
16. Undang-Undang Nomor 6 Tahun 2014 tentang Desa (Lembaran Negara Republik Indonesia Tahun 2014 Nomor 7, Tambahan Lembaran Negara Republik Indonesia Nomor 5495) sebagaimana telah diubah dengan Undang-Undang Nomor 11 Tahun 2020 tentang Cipta Kerja (Lembaran Negara Republik Indonesia Tahun 2020 Nomor 245, Tambahan Lembaran Negara Republik Indonesia Nomor 6573);

17. Undang-Undang Nomor 23 Tahun 2014 tentang Pemerintahan Daerah (Lembaran Negara Republik Indonesia Tahun 2014 Nomor 244, Tambahan Lembaran Negara Republik Indonesia Nomor 5587) sebagaimana telah diubah beberapa kali, terakhir dengan Undang-Undang Nomor 11 Tahun 2020 tentang Cipta Kerja (Lembaran Negara Republik Indonesia Tahun 2020 Nomor 245, Tambahan Lembaran Negara Republik Indonesia Nomor 6573);
18. Undang-Undang Nomor 35 Tahun 2014 tentang Perubahan Atas Undang-Undang Nomor 23 Tahun 2002 tentang Perlindungan Anak (Lembaran Negara Republik Indonesia Tahun 2014 Nomor 297, Tambahan Lembaran Negara Republik Indonesia Nomor 5606);
19. Undang-Undang Nomor 8 Tahun 2016 tentang Penyandang Disabilitas (Lembaran Negara Republik Indonesia Tahun 2016 Nomor 69, Tambahan Lembaran Negara Republik Indonesia Nomor 5871);
20. Peraturan Pemerintah Nomor 8 Tahun 2008 tentang Tahapan, Tata Cara Penyusunan, Pengendalian dan Evaluasi Pelaksanaan Rencana Pembangunan Daerah (Lembaran Negara Republik Indonesia Tahun 2008 Nomor 21, Tambahan Lembaran Negara Republik Indonesia Nomor 4817);
21. Peraturan Pemerintah Nomor 26 Tahun 2008 tentang Rencana Tata Ruang Nasional (Lembaran Negara Republik Indonesia Tahun 2008 Nomor 26, Tambahan Lembaran Negara Republik Indonesia Nomor 4833) sebagaimana telah diubah dengan Peraturan Pemerintah Nomor 13 Tahun 2017 tentang Perubahan Atas Peraturan Pemerintah Nomor 26 Tahun 2008 tentang Rencana Tata Ruang Nasional (Lembaran Negara Republik Indonesia Tahun 2017 Nomor 77, Tambahan Lembaran Negara Republik Indonesia Nomor 6042);
22. Peraturan Pemerintah Nomor 61 Tahun 2010 tentang Pelaksanaan Undang-Undang Nomor 14 Tahun 2008 tentang Keterbukaan Informasi Publik (Lembaran Negara Republik Indonesia Tahun 2010 Nomor 99, Tambahan Lembaran Negara Republik Indonesia Nomor 5149);
23. Peraturan Pemerintah Nomor 17 Tahun 2017 tentang Sinkronisasi Proses Perencanaan dan Penganggaran Pembangunan Nasional (Lembaran Negara Republik Indonesia Tahun 2017 Nomor 105, Tambahan Lembaran Negara Republik Indonesia Nomor 6056);
24. Peraturan Pemerintah Nomor 45 Tahun 2017 tentang Partisipasi Masyarakat Dalam Penyelenggaraan Pemerintahan Daerah (Lembaran Negara Republik Indonesia Tahun 2017 Nomor 225, Tambahan Lembaran Negara Republik Indonesia Nomor 6133);
25. Peraturan Pemerintah Nomor 2 Tahun 2018 tentang Standar Pelayanan Minimal (Lembaran Negara Republik Indonesia Tahun 2018 Nomor 2, Tambahan Lembaran Negara Republik Indonesia Nomor 6178);

26. Peraturan Pemerintah Nomor 17 Tahun 2018 tentang Kecamatan (Lembaran Negara Republik Indonesia Tahun 2018 Nomor 73, Tambahan Lembaran Negara Republik Indonesia Nomor 6206);
27. Peraturan Pemerintah Nomor 12 Tahun 2019 tentang Pengelolaan Keuangan Daerah (Lembaran Negara Republik Indonesia Tahun 2019 Nomor 42, Tambahan Lembaran Negara Republik Indonesia Nomor 6322);
28. Peraturan Pemerintah Nomor 27 Tahun 2019 tentang Fasilitas Akses Terhadap Ciptaan Bagi Penyandang Disabilitas Dalam Membaca dan Menggunakan Huruf Braille, Buku Audio, dan Sarana Lainnya (Lembaran Negara Republik Indonesia Tahun 2019 Nomor 70, Tambahan Lembaran Negara Republik Indonesia Nomor 6334);
29. Peraturan Pemerintah Nomor 52 Tahun 2019 tentang Penyelenggaraan Kesejahteraan Sosial Bagi Penyandang Disabilitas (Lembaran Negara Republik Indonesia Tahun 2019 Nomor 138, Tambahan Lembaran Negara Republik Indonesia Nomor 6368);
30. Peraturan Pemerintah Nomor 70 Tahun 2019 tentang Perencanaan, Penyelenggaraan, dan Evaluasi Terhadap Penghormatan, Pelindungan, dan Pemenuhan Hak Penyandang Disabilitas (Lembaran Negara Republik Indonesia Tahun 2019 Nomor 184, Tambahan Lembaran Negara Republik Indonesia Nomor 6399);
31. Peraturan Presiden Nomor 15 Tahun 2010 tentang Percepatan Penanggulangan Kemiskinan, sebagaimana telah diubah dengan Peraturan Presiden Nomor 96 Tahun 2015 tentang Perubahan Atas Peraturan Presiden Nomor 15 Tahun 2010 tentang Percepatan Penanggulangan Kemiskinan (Lembaran Negara Republik Indonesia Tahun 2015 Nomor 199);
32. Peraturan Presiden Nomor 59 Tahun 2017 tentang Pelaksanaan Pencapaian Tujuan Pembangunan Berkelanjutan (Lembaran Negara Republik Indonesia Tahun 2017 Nomor 136);
33. Peraturan Presiden Nomor 9 Tahun 2019 tentang Pengembangan Taman Bumi (*Geopark*) (Lembaran Negara Republik Indonesia Tahun 2019 Nomor 22);
34. Peraturan Presiden Nomor 39 Tahun 2019 tentang Satu Data Indonesia (Lembaran Negara Republik Indonesia Tahun 2019 Nomor 112);
35. Peraturan Presiden Nomor 79 Tahun 2019 tentang Percepatan Percepatan Pembangunan Ekonomi Kawasan Kendal - Semarang - Salatiga Demak - Grobogan, Kawasan Purworejo - Wonosobo - Magelang - Temanggung, dan Kawasan Brebes Tegal - Pemalang (Lembaran Negara Republik Indonesia Tahun 2019 Nomor 224);
36. Peraturan Presiden Nomor 18 Tahun 2020 tentang Rencana Pembangunan Jangka Menengah Nasional (RPJMN) 2020-2024 (Lembaran Negara Republik Indonesia Tahun 2020 Nomor 10);

37. Peraturan Presiden Nomor 109 Tahun 2020 tentang Perubahan Ketiga Atas Peraturan Presiden Nomor 3 Tahun 2016 tentang Percepatan Pelaksanaan Proyek Strategis Nasional (Lembaran Negara Republik Indonesia Tahun 2020 Nomor 259);
38. Peraturan Menteri Desa, Pembangunan Daerah Tertinggal, dan Transmigrasi Nomor 5 Tahun 2016 tentang Pembangunan Kawasan Perdesaan (Berita Negara Republik Indonesia Tahun 2016 Nomor 359);
39. Peraturan Menteri Dalam Negeri Nomor 86 Tahun 2017 tentang Tata Cara Perencanaan, Pengendalian dan Evaluasi Pembangunan Daerah, Tata Cara Evaluasi Rancangan Peraturan Daerah tentang Rencana Pembangunan Jangka Panjang Daerah dan Rencana Pembangunan Jangka Menengah Daerah, serta Tata Cara Perubahan Rencana Pembangunan Jangka Panjang Daerah, Rencana Pembangunan Jangka Menengah Daerah, dan Rencana Kerja Pemerintah Daerah (Berita Negara Republik Indonesia Tahun 2017 Nomor 1312);
40. Peraturan Menteri Dalam Negeri Nomor 100 Tahun 2018 tentang Standar Pelayanan Minimal (Berita Negara Republik Indonesia Tahun 2018 Nomor 1540);
41. Peraturan Menteri Dalam Negeri Nomor 70 Tahun 2019 tentang Sistem Informasi Pemerintahan Daerah (Berita Negara Republik Indonesia Tahun 2019 Nomor 1114);
42. Peraturan Menteri Dalam Negeri Nomor 90 Tahun 2019 tentang Klasifikasi, Kodefikasi, dan Nomenklatur Perencanaan Pembangunan dan Keuangan Daerah (Berita Negara Republik Indonesia Tahun 2019 Nomor 1447);
43. Peraturan Daerah Provinsi Jawa Tengah Nomor 3 Tahun 2008 tentang Rencana Pembangunan Jangka Panjang Daerah Provinsi Jawa Tengah Tahun 2005-2025 (Lembaran Daerah Provinsi Jawa Tengah Tahun 2008 Nomor 3, Tambahan Lembaran Daerah Provinsi Jawa Tengah Nomor 9);
44. Peraturan Daerah Provinsi Jawa Tengah Nomor 6 Tahun 2010 tentang Rencana Tata Ruang Wilayah Provinsi Jawa Tengah Tahun 2009-2029 (Lembaran Daerah Provinsi Jawa Tengah Tahun 2010 Nomor 6, Tambahan Lembaran Daerah Provinsi Jawa Tengah Nomor 28) sebagaimana telah diubah dengan Peraturan Daerah Provinsi Jawa Tengah Nomor 16 Tahun 2019 tentang Perubahan atas Peraturan Daerah Provinsi Jawa Tengah Nomor 6 Tahun 2010 tentang Rencana Tata Ruang Wilayah Provinsi Jawa Tengah Tahun 2009-2029 (Lembaran Daerah Provinsi Jawa Tengah Tahun 2019 Nomor 16, Tambahan Lembaran Daerah Provinsi Jawa Tengah Tahun 2019 Nomor 121);
45. Peraturan Daerah Provinsi Jawa Tengah Nomor 5 Tahun 2019 tentang Rencana Pembangunan Jangka Menengah Daerah Provinsi Jawa Tengah Tahun 2018-2023 (Lembaran Daerah Provinsi Jawa Tengah Tahun 2019 Nomor 5, Tambahan Lembaran Daerah Provinsi Jawa Tengah Nomor 110);

46. Peraturan Daerah Kabupaten Kebumen Nomor 53 Tahun 2004 tentang Partisipasi Masyarakat dalam Proses Kebijakan Publik (Lembaran Daerah Kabupaten Kebumen Tahun 2004 Nomor 64);
47. Peraturan Daerah Kabupaten Kebumen Nomor 1 Tahun 2010 tentang Rencana Pembangunan Jangka Panjang Daerah Kabupaten Kebumen Tahun 2005-2025 (Lembaran Daerah Kabupaten Kebumen Tahun 2010 Nomor 1, Tambahan Lembaran Daerah Kabupaten Kebumen Nomor 36);
48. Peraturan Daerah Kabupaten Kebumen Nomor 20 Tahun 2012 tentang Percepatan Penanggulangan Kemiskinan (Lembaran Daerah Kabupaten Kebumen Tahun 2012 Nomor 20, Tambahan Lembaran Daerah Kabupaten Kebumen Nomor 93);
49. Peraturan Daerah Kabupaten Kebumen Nomor 23 Tahun 2012 tentang Rencana Tata Ruang Wilayah Kabupaten Kebumen Tahun 2011-2031 (Lembaran Daerah Kabupaten Kebumen Tahun 2012 Nomor 23, Tambahan Lembaran Daerah Kabupaten Kebumen Nomor 96);
50. Peraturan Daerah Kabupaten Kebumen Nomor 1 Tahun 2015 tentang Pengarusutamaan Gender (Lembaran Daerah Kabupaten Kebumen Tahun 2015 Nomor 1, Tambahan Lembaran Daerah Kabupaten Kebumen Nomor 113);
51. Peraturan Daerah Kabupaten Kebumen Nomor 3 Tahun 2018 tentang Hari Jadi Kabupaten Kebumen (Lembaran Daerah Kabupaten Kebumen Tahun 2018 Nomor 3, Tambahan Lembaran Daerah Kabupaten Kebumen Nomor 150);
52. Peraturan Daerah Kabupaten Kebumen Nomor 3 Tahun 2020 tentang Pengelolaan Keuangan Daerah (Lembaran Daerah Kabupaten Kebumen Tahun 2020 Nomor 3, Tambahan Lembaran Daerah Kabupaten Kebumen Nomor 170);
53. Peraturan Daerah Kabupaten Kebumen Nomor 4 Tahun 2021 tentang Sistem Perencanaan Pembangunan Daerah (Lembaran Daerah Kabupaten Kebumen Tahun 2020 Nomor 4, Tambahan Lembaran Daerah Kabupaten Kebumen Nomor 182).
54. Peraturan Daerah Kabupaten Kebumen Nomor 5 Tahun 2021 Tentang Perubahan atas Peraturan Daerah Kabupaten Kebumen Nomor 7 Tahun 2016 Tentang Pembentukan dan Susunan Perangkat Daerah (Lembaran Daerah Kabupaten Kebumen Tahun 2021 Nomor 5, Tambahan Lembaran Daerah Kabupetn Kebumen Nomor 183);
55. Peraturan Daerah Kabupaten Kebumen Nomor 7 Tahun 2021 Tentang Rencana Pembangunan Jangka Menengah Daerah Kabupaten Kebumen Tahun 2021-2026; (Lembaran daerah Kabupaten Kebumen Tahun 2020 Nomor 4, Tambahan Lembaran Daerah Kabupaten Kebumen Nomor 182) dan
56. Peraturan Bupati Kabupaten Kebumen Nomor 86 Tahun 2016 Tentang Kedudukan, Susunan Organisasi, Tugas dan Fungsi, Serta Tata Kerja Kecamatan. (Berita Daerah Kabupaten Kebumen Tahun 2016 Nomor 86).

1.3. Maksud dan Tujuan

Penyusunan dokumen Rencana Strategis Kecamatan Karanganyar Tahun 2021-2026 dimaksudkan sebagai dokumen perencanaan perangkat daerah untuk 5 (lima) tahun kedepan, sebagai penjabaran secara operasional visi, misi, tujuan, sasaran, strategi, arah kebijakan dan program RPJMD Kabupaten Kebumen Tahun 2021-2026.

Dokumen ini juga sebagai acuan resmi untuk penyusunan Rencana Kerja Kecamatan sehingga diharapkan dapat menghasilkan perencanaan yang berkesinambungan, sinergis, terpadu dan bermutu tinggi.

Adapun tujuan penyusunan dokumen Renstra Kecamatan Karanganyar adalah :

1. Menjamin keterkaitan dan konsistensi antara perencanaan, penganggaran, pelaksanaan dan pengawasan pada setiap tahun anggaran selama 5 (lima) tahun yang akan datang;
2. Menjamin tercapainya penggunaan sumber daya secara efektif, efisien dan berkelanjutan;
3. Menjamin terciptanya integrasi, sinkronisasi dan sinergi antar pelaku pembangunan di Kecamatan Karanganyar; dan
4. Menjadi pedoman bagi penyusunan Rencana Kerja Kecamatan.

1.4. Sistematika Penulisan

Dokumen Rencana Strategis Kecamatan Karanganyar Tahun 2021-2026 secara garis besar disusun dengan sistematika sebagai berikut :

Bab I Pendahuluan

Bab ini berisi latar belakang penyusunan Renstra, landasan hukum penyusunan Renstra, maksud dan tujuan penyusunan Renstra dan sistematika penulisan dokumen Renstra.

Bab II Gambaran Pelayanan Kecamatan Karanganyar

Memuat Tugas, Fungsi dan Struktur Organisasi Kecamatan Karanganyar, sumber daya yang dimiliki oleh Kecamatan Karanganyar, kinerja pelayanan sampai saat ini, tantangan dan peluang pengembangan pelayanan di Kecamatan Karanganyar.

Bab III Permasalahan dan Isu-Isu Strategis Kecamatan

Bab ini memuat identifikasi permasalahan berdasarkan tugas dan fungsi pelayanan Kecamatan Karanganyar; telaahan visi, misi dan program Kepala Daerah dan Wakil Kepala Daerah; telaahan Renstra; telaahan dokumen RT RW Kabupaten Kebumen, dan penentuan isu-isu strategis di unsur kewilayahan.

Bab IV Tujuan dan Sasaran

Bab ini berisi tujuan dan sasaran jangka menengah Kecamatan Karanganyar Tahun 2021-2026, serta strategi dan kebijakan dalam menjabarkan sasaran jangka menengah diunsur kewilayahan.

Bab V Strategi dan Arah Kebijakan

Memuat rencana program dan kegiatan Kecamatan Karanganyar selama 5 (lima) tahun kedepan yang dilengkapi dengan indikator kinerja, kelompok sasaran dan pendanaan indikatif.

Bab VI Rencana Program, Kegiatan dan Sub Kegiatan serta Pendanaan

Bab ini memuat rencana program, kegiatan dan sub kegiatan serta pendanaan selama 5 (lima) tahun.

Bab VII Kinerja Penyelenggaraan Bidang Urusan

Bab ini memuat indikator kinerja kecamatan untuk periode 2021-2026.

Bab VIII Penutup

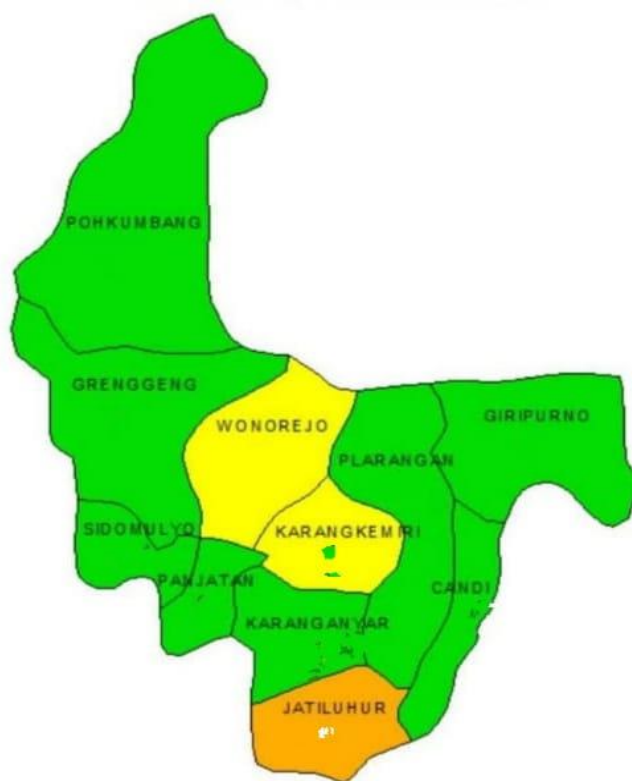
Berisi ringkasan singkat dari maksud dan tujuan penyusunan dokumen Renstra Kecamatan Karanganyar, disertai dengan harapan bahwa dokumen ini mampu menjadi pedoman pembangunan 5 (lima) tahun kedepan oleh unit kerja didalam Kecamatan Karanganyar Kabupaten Kebumen.

BAB II
GAMBARAN PELAYANAN KECAMATAN KARANGANYAR

Kecamatan Karanganyar merupakan bagian dari Kabupaten Kebumen dan merupakan ibu kota dari Kabupaten Kebumen. Secara geografis Kecamatan Karanganyar terletak antara 7⁰27-7⁰,50” lintang selatan dan 109⁰35’109⁰,3” bujur timur. Dengan luas 3.140 hektar atau 42,94 km² yang berada diketinggian rata-rata antara 20 meter diatas permukaan air laut, batas wilayah Kecamatan Karanganyar adalah sebagai berikut :

1. Sebelah Barat berbatasan dengan Kecamatan Gombang dan sempor
2. Sebelah Timur berbatasan dengan Kecamatan Sruweng dan Kabupaten Karanggayam.
3. Sebelah Utara berbatasan dengan Kecamatan Karanggayam
4. Sebelah Selatan berbatasan dengan Kecamatan Adimulyo dan Kabupaten Kuwarasan.

Gambar 2.1.
Peta Administrasi Kecamatan Karanganyar



Gambaran Penduduk di Kecamatan Karanganyar sebagaimana tertuang dalam table berikut :

Tabel 2.1.
Jumlah Penduduk Kecamatan Karanganyar Tahun 2021

No.	Desa/Kelurahan	Jenis Kelamin		Jumlah
		Laki-laki	Perempuan	
1.	Karanganyar	2.073	2.004	4.077
2.	Panjatan	852	815	1.667
3.	Plarangan	2.536	2.603	5.139
4.	Jatiluhur	1.403	1.390	2.793

5.	Sidomulyo	843	820	1.663
6.	Grenggeng	3.067	3.087	6.154
7.	Wonorejo	1.934	1.851	3.785
8.	Pohkumbang	2.357	2.264	4.621
9.	Karangkemiri	1.003	974	1.977
10.	Candi	1.707	1.729	3.436
11.	Giripurno	1.612	1.589	3.201
Total		19.387	19.126	38.513

Berdasarkan table 2.1. Kecamatan Karanganyar memiliki penduduk sebanyak 38.513 jiwa, orang terdiri dari laki-laki sebanyak 19.387 jiwa dan perempuan sebanyak 19.126 jiwa kondisi ini menggambarkan jumlah penduduk laki-laki lebih banyak dibanding dengan jumlah penduduk perempuan.

Jumlah fasilitas pendidikan yang Tahun 2020 ada di Kecamatan Karanganyar terdiri dari Taman Kanak-Kanak 22 (dua puluh dua), sekolah SD/Sederajat sebanyak 25 (dua puluh lima), SMP/Sederajat sebanyak 7 (tujuh), SMA/Sederajat sebanyak 8 (delapan).

Fasilitas kesehatan yang berada di wilayah Kecamatan Karanganyar Puskesmas sebanyak 1 (satu) buah, Puskesmas Pembantu sebanyak 1 (satu) Unit. Untuk memenuhi kebutuhan masyarakat dibidang ekonomi di Kecamatan Karanganyar Terdapat Pasar modern (mal/super market/dlsb) sebanyak 7 (tujuh) buah, Pasar Kabupaten 1 Unit, Pasar desa sebanyak 3 (tiga) buah.

Kecamatan Karanganyar terdapat 4 Kelurahan yaitu Karanganyar dengan jumlah penduduk data tahun 2020 Kelurahan Panjatan 1.667 Jiwa Laki-laki 852 jiwa Perempuan 815 jiwa, Kelurahan Karanganyar 4.077 Laki-laki 2.073 jiwa perempuan 2.004 jiwa, Jatiluhur 2.793 jiwa laki-laki 1.403 jiwa perempuan 1.390 jiwa, dan Plarangan 5.139 laki-laki 2.538 jiwa perempuan 2.603 jiwa.

Jumlah penduduk pada data Tahun 2020 sejumlah 38.513 jiwa dan jumlah warga miskin 17.814 jiwa atau angka kemiskinan 46,4% maka masih cukup tinggi angka kemiskinan dibandingkan angka tingkat kemiskinan Kabupaten. Hal ini terlihat di Desa Pohkumbang termasuk desa binaan Provinsi Jawa Tengah karena terdapat angka kemiskinan yang tinggi selain Desa Grenggeng. Wilayah Kecamatan Karanganyar yang sebelah utara Desa Grenggeng, Wonorejo, Giripurno, dan Karang kemiri terdapat wilayah dataran tinggi berbukit-bukit dengan lahan yang kurang subur sehingga tingkat pendapatannya rendah

Sektor Pendidikan cukup baik karena terdapat fasilitas pendidikan sampai Sekolah menengah atas yaitu SMA Negeri dan SMK Negeri yang cukup dan dari data Angka Partisipasi Sekolah (APS) tingkat SD 100% dan angka putus sekolah SD 0%.

Bidang Kesehatan terdapat satu Puskesmas yang melaksanakan Rawat Inap cukup untuk menangani dibidang kesehatan warga Kecamatan Karanganyar selain dekat dengan Rumah Sakit baik yang di Gombang maupun Sruweng. Data Angka Kematian Ibu tahun 2021 sejumlah 1 orang, Angka Kematian Bayi tahun 2020 sejumlah 5 bayi dan bulan Juni tahun 2021 sejumlah 3 bayi dari data tersebut khususnya AKB terlihat

masih tinggi masih perlu kesadaran memeriksakan anak sehingga AKB bisa berkurang dan Kesehatan berhubungan dengan Gizi sehingga perlu diperhatikan angka gizi buruk, di Kecamatan Karanganyar persentase angka gizi buruk Ibu Hamil Juni 2021 : 4,8% data ini masih cukup tinggi sehingga berkolerasi dengan angka kematian bayi. Nilai persentase gizi buruk balita bulan Juni 2021 sudah cukup bagus di angka 0,06%.

Kecamatan Karanganyar merupakan sebagaimana daerah lainnya mempunyai potensi wilayah yang cukup besar namun sampai saat ini tingkat kemiskinan yang cukup tinggi. Sektor pertanian potensi yang paling besar namun sektor ini tidak memiliki nilai tambah yang seimbang. Potensi kerajinan rakyat cukup besar yaitu anyaman pandan di 3 Desa Pohkumbang, Grenggeng, dan Wonorejo. Potensi wisata pereng kali dan wisata religi di Desa Grenggeng.

Petani di wilayah Kecamatan Karanganyar masih menganut sistim tradisional dengan komoditas monoton yaitu padi dan palawija dan cara bertani juga dengan cara-cara lama ditambah beberapa wilayah mempunyai masalah dalam sistim pengairan karena ada di wilayah pegunungan 36% dari 3.121,6 Ha wilayah Kecamatan Karanganyar. Potensi SDM cukup besar baik yang punya ketrampilan maupun tidak tetapi belum dikelola dengan baik untuk mengolah tanah pertanian. Banyak lahan tidak produktif alias lahan tidur karena faktor pengairan yang kurang, sementara sektor Agrobisnis belum digeluti petani karena modal dan faktor resiko kegagalan yang cukup tinggi.

Tabel 2.2.
Indeks Desa Membangun (IDM) Tingkat Kecamatan Karanganyar
Tahun 2021

No.	Desa	Status Desa							
		Nilai				Dasar	Berke mbang	Maju	Mandiri
		IKS	IKE	IKL	IDM				
1.	Sidomulyo	0.8229	0.500	0.800	0.7076			v	
2.	Grenggeng	0.805	0.75	0.733	0.7630			v	
3.	Wonorejo	0.754	0.5	0.6	0.6625		v		
4.	Pohkumbang	0.726	0.7	0.6	0.6752		v		
5.	Karangkemiri	0.800	0.650	0.4667	0.6389		v		
6.	Candi	0.7714	0.7167	0.5333	0.6738		v		
7.	Giripurno	0.7257	0.533	0.6667	0.6419		v		

Sumber : Sekreatriat Kecamatan Karanganyar Tahun 2021

Berdasarkan table 2.2. Indeks Desa Membangun (IDM) Kecamatan Karanganyar Tahun 2021 dari 7 (tujuh) desa, 5 (lima) desa dengan status Berkembang dan 2 (dua) desa dengan status Maju.

2.1. Tugas, Fungsi dan Struktur Organisasi

Kecamatan Karanganyar merupakan salah satu Perangkat Daerah di Kabupaten Kebumen yang mempunyai wilayah kerja di Kecamatan yang bertugas melaksanakan unsur kewilayahan Kecamatan dan kewenangan Daerah yang dilimpahkan oleh Bupati. Kecamatan Karanganyar dipimpin oleh Camat, yang dalam pelaksanaan tugas dan fungsinya berada di bawah dan bertanggung jawab kepada Bupati melalui Sekretaris Daerah. Camat bertugas memimpin pelaksanaan tugas dan fungsi Kecamatan dengan mengacu pada Peraturan Bupati Kebumen Nomor 86 Tahun 2016 tentang Kedudukan, Susunan Organisasi, Tugas dan Fungsi, serta Tata Kerja Kecamatan.

Kecamatan mempunyai tugas untuk melaksanakan sebagian urusan pemerintahan yang menjadi kewenangan daerah yang dilimpahkan oleh Bupati. Dalam melaksanakan tugas, Kecamatan menyelenggarakan fungsi :

1. penyelenggaraan urusan pemerintahan umum;
2. pengoordinasian kegiatan pemberdayaan masyarakat;
3. pengoordinasian upaya penyelenggaraan ketenteraman dan ketertiban umum;
4. pengoordinasian penerapan dan penegakan Peraturan Daerah dan Peraturan Kepala Daerah;
5. pengoordinasian pemeliharaan prasarana dan sarana pelayanan umum;
6. pengoordinasian penyelenggaraan kegiatan pemerintahan yang dilakukan oleh perangkat daerah di tingkat kecamatan;
7. pembinaan dan pengawasan penyelenggaraan kegiatan desa dan/atau kelurahan;
8. pelaksanaan urusan pemerintahan yang menjadi kewenangan daerah yang tidak dilaksanakan oleh unit kerja Pemerintah Daerah yang ada di Kecamatan;
9. perencanaan, pengoordinasian, pengendKaranganyar dan penyelenggaraan Pelayanan Administrasi Terpadu Kecamatan;
10. fasilitasi dan evaluasi penyusunan Anggaran Pendapatan dan Belanja Desa;
11. pembinaan dan fasilitasi pengelolaan Badan Usaha Milik Desa; dan
12. pelaksanaan tugas kedinasan lain yang diberikan oleh Bupati sesuai dengan tugas dan fungsinya.

Struktur organisasi Kecamatan Karanganyar berdasarkan Peraturan Bupati Kebumen Nomor 86 Tahun 2016 tentang Kedudukan, Susunan Organisasi, Tugas dan Fungsi, serta Tata Kerja Kecamatan terdiri dari :

1. Camat;

Camat sebagai pimpinan di Tingkat Kecamatan mempunyai tugas pelaksanaan tugas dan fungsi Kecamatan.

2. Sekretariat Kecamatan

Sekretariat Kecamatan merupakan unsur pembantu pimpinan yang berada di bawah dan bertanggung jawab kepada Camat. Sekretariat Kecamatan dipimpin oleh Sekretaris Kecamatan. Sekretariat mempunyai tugas melaksanakan perumusan rencana, pengoordinasian, pelaksanaan kebijakan, pemantauan, evaluasi serta pelaporan meliputi pembinaan ketatausahaan, keuangan, kerumahtanggaan, kerjasama, kearsipan, dokumen, keorganisasian dan ketatalaksanaan, kehumasan, kepegawaian, administrasi penanganan aduan dan pelayanan administrasi di lingkungan Kecamatan.

Untuk melaksanakan tugasnya, Sekretariat mempunyai fungsi, antara lain :

- a. pengoordinasian kegiatan di lingkungan Kecamatan;
- b. pengoordinasian penyusunan rencana dan program kerja di lingkungan Kecamatan;
- c. pembinaan dan pemberian dukungan administrasi yang meliputi ketatausahaan, kepegawaian, organisasi dan tata laksana, keuangan, kerumahtanggaan, kerja sama, hubungan masyarakat, penanganan aduan, arsip dan dokumentasi di lingkungan Kecamatan;
- d. pengoordinasian, pembinaan dan penataan organisasi dan tata laksana di lingkungan Kecamatan;
- e. pengoordinasian dan penyusunan peraturan perundang-undangan di lingkungan Kecamatan;
- f. pengoordinasian pelaksanaan Sistem Pengendali Karanganyar Intern Pemerintah (SPIP) dan pengelolaan informasi dan dokumentasi;
- g. penyelenggaraan pengelolaan barang milik daerah di lingkungan Kecamatan;
- h. pelaksanaan penatausahaan administrasi Pelayanan Administrasi Terpadu Kecamatan;
- i. pelaksanaan percepatan pencapaian standar pelayanan minimal wilayahnya
- j. pembinaan dan pengawasan terhadap pelaksanaan pelayanan kepada masyarakat di kecamatan;
- k. koordinasi dengan organisasi perangkat daerah dan/atau instansi vertikal yang tugas dan fungsinya di bidang pemeliharaan prasarana dan fasilitas pelayanan umum;

- l. koordinasi dengan pihak swasta dalam pelaksanaan pemeliharaan prasarana dan fasilitas pelayanan umum;
- m. pelaksanaan monitoring, evaluasi dan pelaporan sesuai dengan lingkup tugasnya; dan
- n. pelaksanaan tugas kedinasan lain yang diberikan oleh Camat sesuai tugas dan fungsinya.

Sekretariat terdiri atas Sub bagian Perencanaan dan Keuangan; dan Sub bagian Umum dan Kepegawaian. Sub bagian pada Sekretariat dipimpin oleh Kepala Sub bagian yang berada di bawah dan bertanggung jawab kepada Sekretaris Camat dengan uraian tugas sebagai berikut :

- a. Sub bagian Perencanaan dan Keuangan mempunyai tugas melakukan penyiapan bahan perumusan, pengoordinasian, pelaksanaan, pemantauan, evaluasi serta pelaporan meliputi pengumpulan dan penyusunan bahan rencana program dan anggaran, pengelolaan data dan informasi, pengelolaan keuangan, penatausahaan keuangan, akuntansi dan pelaporan serta pelaksanaan evaluasi dan pelaporan di lingkungan Kecamatan.
- b. Sub bagian Umum dan Kepegawaian mempunyai tugas melakukan penyiapan bahan perumusan, pengoordinasian, pelaksanaan, pemantauan, evaluasi serta pelaporan meliputi pembinaan ketatausahaan, kerumah tanggaan, pengelolaan barang milik daerah, kerjasama, kearsipan, dokumen, keorganisasian dan ketatalaksanaan, kehumasan, kepegawaian, administrasi penanganan aduan dan pelayanan administrasi di lingkungan Kecamatan
- c. Seksi Tata Pemerintahan

Seksi Tata Pemerintahan dipimpin oleh Kepala Seksi Tata Pemerintahan yang beradadi bawah dan bertanggung jawab kepada Camat.

Seksi Tata Pemerintahan mempunyai tugas melaksanakan penyiapan bahan perumusan kebijakan teknis, pengoordinasian, pelaksanaan, pemantauan, evaluasi serta pelaporan meliputi pembinaan dan pengawasan tertib administrasi pemerintahan desa dan/atau kelurahan, pemberian bimbingan, supervisi, fasilitasi, dan konsultasi pelaksanaan administrasi desa dan/atau kelurahan, pembinaan dan pengawasan terhadap kepala desa dan/atau lurah, pembinaan dan pengawasan terhadap perangkat desadan/atau kelurahan, evaluasi penyelenggaraan pemerintahan desa dan/atau kelurahan di tingkat Kecamatan, fasilitasi dan evaluasi penyusunan Anggaran Pendapatan dan Belanja Desa, pelaporan pelaksanaan pembinaan dan pengawasan penyelenggaraan pemerintahan desa dan/atau kelurahan di tingkat Kecamatan kepada Bupati.

Dalam melaksanakan tugas, Seksi Tata Pemerintahan mempunyai fungsi :

- pelaksanaan penyiapan bahan penyusunan rencana dan program kegiatanbidang pemerintahan;
- penyiapan bahan penyusunan program, pembinaan, penyelenggaraan pemerintahan desa/kelurahan;
- penyiapan bahan pembinaan dan pengawasan tertib administrasi desa dan/atau kelurahan;
- penyiapan bahan fasilitasi pelaksanaan tugas-tugas di bidang keagrariaansesuai dengan ketentuan peraturan perundang- undangan;
- pelaksanaan upaya kelancaran pemasukan setiap pendapatan daerah yang bersumber dari wilayah kerjanya;
- pelaksanaan koordinasi dengan perangkat daerah dan instansi vertikal dibidang penyelenggaraan kegiatan pemerintahan;
- pelaksanaan koordinasi dan sinkronisasi perencanaan dengan perangkat daerah dan instansi vertikal di bidang penyelenggaraan kegiatan pemerintahan;
- pelaksanaan evaluasi dan pelaporan penyelenggaraan kegiatan pemerintahan desa/kelurahan di tingkat Kecamatan;
- pelaporan penyelenggaraan kegiatan pemerintahan desa/kelurahan di tingkat Kecamatan;
- penyusunan program, penyelenggaraan, pembinaan serta inventarisasi sumber sumber pendapatan dan kekayaan desa/kelurahan;
- penyiapan bahan pembinaan dan pengawasan, pemberian bimbingan, supervisi, fasilitasi dan konsultasi pelaksanaan tertib administrasi pemerintahan desadan/atau kelurahan;
- penyiapan bahan pembinaan dan pengawasan terhadap kepala desa dan/atau lurah beserta perangkat desa dan/atau kelurahan;
- penyiapan bahan fasilitasi dan evaluasi penyusunan Anggaran Pendapatan dan Belanja Desa;
- pelaksanaan evaluasi penyelenggaraan tata pemerintahan desa dan/atau kelurahan di tingkat Kecamatan; dan
- pelaksanaan tugas kedinasan lain yang diberikan oleh Camat sesuai dengan tugas dan fungsinya.

d. Seksi Ketenteraman dan Ketertiban

Seksi Ketenteraman dan Ketertiban dipimpin oleh Kepala Seksi Ketenteraman dan Ketertiban yang beradadi bawah dan bertanggung jawab kepada Camat.

Seksi Ketenteraman dan Ketertiban mempunyai tugas melaksanakan penyiapan bahan perumusan kebijakan teknis, pengoordinasian, pelaksanaan, pemantauan, evaluasi serta pelaporan meliputi koordinasi dengan Kepolisian Negara Republik Indonesia dan/atau Tentara Nasional Indonesia mengenai program dan kegiatan penyelenggaraan ketenteraman dan ketertiban umum di wilayah Kecamatan, koordinasi dengan pemuka agama yang berada di wilayah kerja kecamatan untuk mewujudkan ketenteraman dan ketertiban umum masyarakat di wilayah Kecamatan, koordinasi dengan perangkat daerah yang tugas dan fungsinya di bidang penerapan peraturan perundang-undangan, koordinasi dengan perangkat daerah yang tugas dan fungsinya di bidang penegakan peraturan perundang-undangan dan/atau Kepolisian Negara Republik Indonesia, pelaporan pelaksanaan penerapan dan penegakan peraturan perundang-undangan di wilayah Kecamatan kepada Bupati.

Dalam melaksanakan tugas, Seksi Ketenteraman dan Ketertiban mempunyai fungsi:

- penyiapan bahan penyusunan rencana dan program kegiatan bidang ketenteraman dan ketertiban wilayah;
- penyiapan bahan penyusunan program dan pembinaan umum dalam rangka pemantapan kesadaran masyarakat dalam berbangsa dan bernegara berdasarkan Pancasila dan Undang-Undang Dasar 1945;
- penyiapan bahan pelaksanaan kegiatan pembinaan ideologi negara dan kesatuan bangsa serta sosial politik;
- penyiapan dan pelaksanaan pendataan yang diperlukan dalam penyelenggaraan Pemilihan Umum;
- penyiapan bahan penyusunan program dan penyelenggaraan pembinaan Polisi Pamong Praja dan perlindungan masyarakat di tingkat desa/kelurahan;
- penyiapan bahan fasilitasi pelaksanaan kegiatan pengamanan akibat bencana alam dan bencana lainnya;
- peningkatan kesadaran masyarakat dalam upaya terlaksananya supremasi hukum dalam wilayah kerjanya;
- penyiapan bahan koordinasi dengan Kepolisian Negara Republik Indonesia dan/atau Tentara Nasional Indonesia mengenai program dan kegiatan penyelenggaraan ketenteraman dan ketertiban umum di wilayah Kecamatan;
- penyiapan bahan koordinasi dengan pemuka agama yang berada di wilayah kerjanya untuk mewujudkan ketenteraman dan ketertiban umum masyarakat;
- pelaporan pelaksanaan pembinaan ketenteraman dan ketertiban;

- penyiapan bahan koordinasi dengan perangkat daerah yang tugas dan fungsinya di bidang penegakan peraturan perundang-undangan dan/atau Kepolisian Negara Republik Indonesia;
- pelaporan pelaksanaan penerapan dan penegakan peraturan perundang undangan di wilayahnya; dan
- pelaksanaan tugas kedinasan lain yang diberikan oleh Camat sesuai dengan tugas dan fungsinya.

e. Seksi Pemberdayaan Masyarakat

Seksi Pemberdayaan Masyarakat dipimpin oleh Kepala Seksi Pemberdayaan Masyarakat yang beradadi bawah dan bertanggung jawab kepada Camat.

Seksi Pemberdayaan Masyarakat mempunyai tugas melaksanakan penyiapan bahan perumusan kebijakan teknis, pengoordinasian, pelaksanaan, pemantauan, evaluasi serta pelaporan meliputi peningkatan partisipasi masyarakat untuk ikut serta dalam perencanaan pembangunan lingkup Kecamatan dalam forum musyawarah perencanaan pembangunan di desa/ kelurahan dan Kecamatan, pembinaan dan pengawasan terhadap keseluruhan unit kerja baik pemerintah maupun swasta yang mempunyai program kerja dan kegiatan pemberdayaan masyarakat di wilayah kerja Kecamatan, evaluasi terhadap berbagai kegiatan pemberdayaan masyarakat di wilayah Kecamatan baik yang dilakukan oleh unit kerja pemerintah maupun swasta, pelaksanaan tugas-tugas lain di bidang pemberdayaan masyarakat sesuai dengan peraturan perundang-undangan, pembinaan dan fasilitasi pengelolaan Badan Usaha Milik Desa, pelaporan pelaksanaan tugas pemberdayaan masyarakat diwilayah kerja Kecamatan kepada Bupati dengan tembusan kepada perangkat daerah yang membidangi urusan pemberdayaan masyarakat.

Dalam melaksanakan tugas, Seksi Pemberdayaan Masyarakat mempunyai fungsi :

- penyiapan bahan penyusunan rencana dan program kegiatan bidang pemberdayaan masyarakat;
- penyiapan bahan koordinasi pelaksanaan program pemberdayaan masyarakat;
- pelaksanaan monitoring, evaluasi dan pelaporan pelaksanaan kegiatan bidang pemberdayaan masyarakat;
- koordinasi dan fasilitasi pelaksanaan musyawarah perencanaan pembangunan lingkup Kecamatan;
- peningkatan partisipasi masyarakat dan pihak-pihak lain untuk meningkatkan kesejahteraan masyarakat;
- penyiapan bahan pembinaan dan pengawasan terhadap keseluruhan unit kerja baik pemerintah maupun swasta yang mempunyai program kerja dan kegiatan pemberdayaan masyarakat di wilayah kerja Kecamatan;

- pelaksanaan evaluasi terhadap berbagai kegiatan pemberdayaan dan pembangunan masyarakat di wilayah Kecamatan baik yang dilakukan oleh unit kerja pemerintah maupun swasta;
- penyiapan bahan koordinasi pembinaan lingkungan hidup, pertanian, peternakan, perikanan dan kelautan, perekonomian masyarakat desa/kelurahan, produksi dan distribusi serta koperasi dan usaha kecil menengah;
- penyiapan bahan pelaporan pelaksanaan tugas pemberdayaan masyarakat di wilayah kerjanya;
- penyiapan bahan pembinaan dan fasilitasi pengelolaan Badan Usaha Milik Desa;
- pelaksanaan tugas-tugas lain di bidang pemberdayaan masyarakat sesuai dengan peraturan perundang-undangan; dan
- pelaksanaan tugas kedinasan lain yang diberikan oleh Camat sesuai dengan tugas dan fungsinya.

f. Seksi Pelayanan Umum dan Kesejahteraan Sosial

Seksi Pelayanan Umum dan Kesejahteraan Sosial dipimpin oleh Kepala Seksi Pelayanan Umum dan Kesejahteraan Sosial yang beradadi bawah dan bertanggung jawab kepada Camat.

Seksi Pelayanan Umum dan Kesejahteraan Sosial mempunyai tugas melaksanakan penyiapan bahan perumusan kebijakan teknis, pengoordinasian, pelaksanaan, pemantauan, evaluasi serta pelaporan meliputi melaksanakan teknis Pelayanan Administrasi Terpadu Kecamatan, perencanaan kegiatan pelayanan kepada masyarakat di kecamatan, percepatan pencapaian standar pelayanan minimal di wilayahnya, pembinaan dan pengawasan terhadap pelaksanaan pelayanan kepada masyarakat di Kecamatan, evaluasi terhadap pelaksanaan pelayanan kepada masyarakat di wilayah Kecamatan, koordinasi dengan perangkat daerah dan/atau instansi vertikal yang tugas dan fungsinya di bidang pemeliharaan prasarana dan fasilitas pelayanan umum, koordinasi dengan pihak swasta dalam pelaksanaan pemeliharaan prasarana dan fasilitas pelayanan umum, pelaporan pelaksanaan kegiatan pelayanan kepada

masyarakat dan pemeliharaan prasarana dan fasilitas pelayanan umum di wilayah Kecamatan kepada Bupati.

Dalam melaksanakan tugas, Seksi Pelayanan Umum dan Kesejahteraan Sosial mempunyai fungsi :

- penyiapan bahan penyusunan rencana dan program kegiatan bidang pelayanan umum dan kesejahteraan sosial;
- melaksanakan teknis pelayanan Pelayanan Administrasi Terpadu Kecamatan;
- perencanaan kegiatan pelayanan kepada masyarakat di Kecamatan;

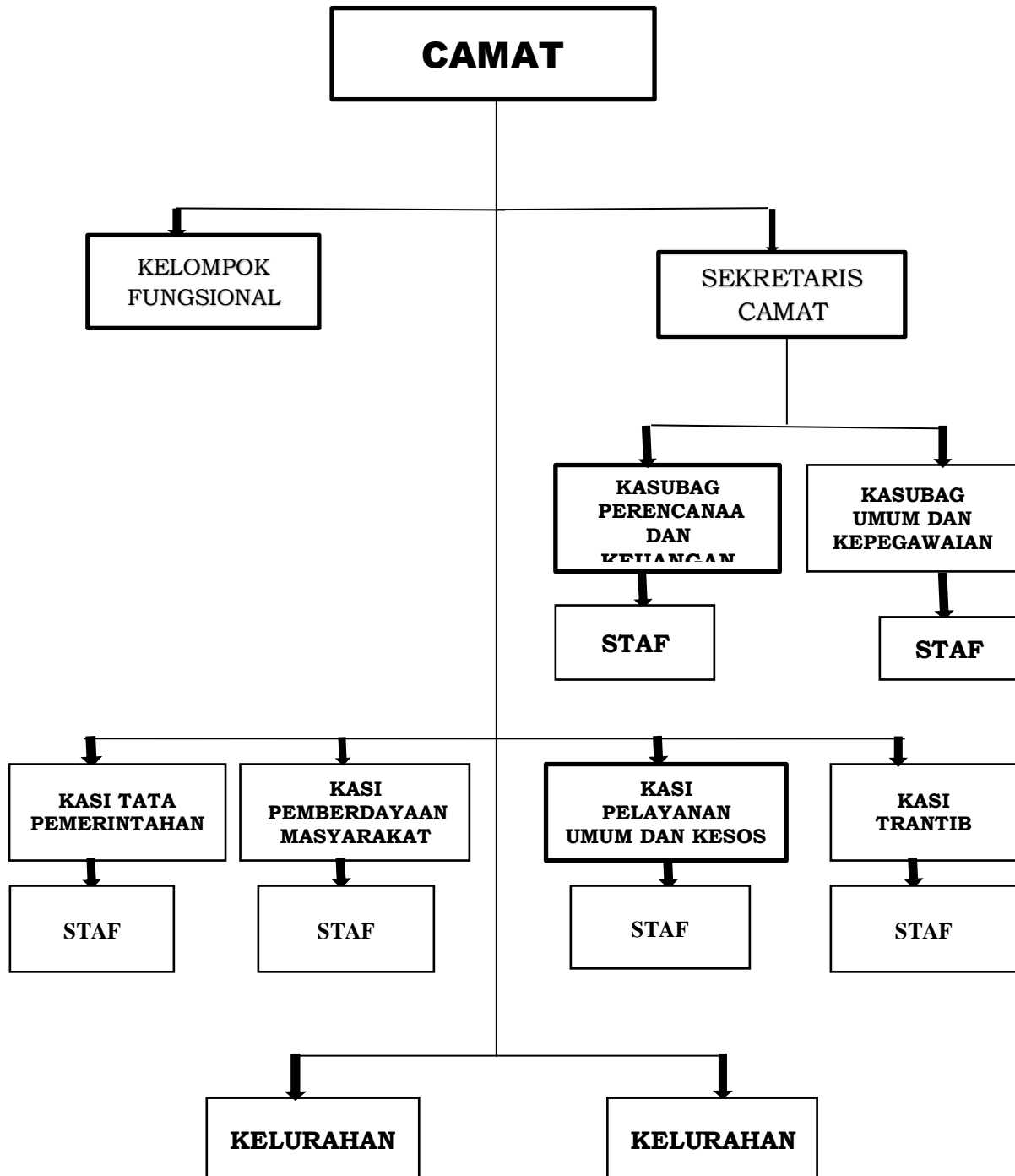
- percepatan pencapaian standar pelayanan minimal di wilayahnya;
- pembinaan dan pengawasan terhadap pelaksanaan pelayanan kepada masyarakat di Kecamatan;
- evaluasi terhadap pelaksanaan pelayanan kepada masyarakat di wilayah Kecamatan;
- koordinasi dengan perangkat daerah dan/atau instansi vertikal yang tugas dan fungsinya di bidang pemeliharaan prasarana dan fasilitas pelayanan umum;
- koordinasi dengan pihak swasta dalam pelaksanaan pemeliharaan prasarana dan fasilitas pelayanan umum;
- koordinasi dan fasilitasi pelaksanaan kegiatan pembinaan kesejahteraan sosial, pelayanan dan bantuan sosial, peranan wanita, Keluarga Berencana, pembinaan kepemudaan olah raga dan kesehatan;
- koordinasi dan fasilitasi pemeliharaan dan pengembangan kehidupan masyarakat di bidang sosial budaya, agama dan kepercayaan terhadap Tuhan Yang Maha Esa;
- penanganan bencana alam dan bencana sosial;
 - pelaksanaan evaluasi dan pelaporan pelaksanaan tugas pelayanan kepada masyarakat dan pemeliharaan prasarana dan fasilitas pelayanan umum di wilayah Kecamatan serta kesejahteraan sosial di wilayah kerjanya; dan
 - pelaksanaan tugas kedinasan lain yang diberikan oleh Camat sesuai dengan tugas dan fungsinya.

Lurah mempunyai tugas pokok menyelenggarakan urusan pemerintahan, pembangunan dan kemasyarakatan.

Dalam melaksanakan tugas pokok sebagaimana dimaksud pada Lurah mempunyai tugas :

- pelaksanaan kegiatan pemerintahan Kelurahan;
- pemberdayaan masyarakat;
- pelayanan masyarakat;
- penyelenggaraan ketentraman dan ketertiban umum;
- pemeliharaan prasarana dan fasilitas pelayanan umum; dan
- pembinaan lembaga kemasyarakatan.

Gambar . 2.1
Bagan Struktur Kecamatan Karanganyar
(Perbup Nomor : 86 tahun 2016)



**KEMENTERIAN DALAM NEGERI REPUBLIK INDONESIA
DIREKTORAT JENDERAL BINA PEMERINTAHAN DESA
DATA POKOK KELURAHAN**

Tahun	2021
Kode Desa (PUM)	3305201004
Desa/Kelurahan	JATILUHUR
Kecamatan	KARANGANYAR
Kabupaten/Kota	KABUPATEN KEBUMEN
Provinsi	JAWA TENGAH
Tahun Pembentukan	2021
Luas Desa/Kelurahan (Ha)	216,000000
Penetapan Batas	Ada
Dasar Hukum Perdes No .	
Dasar Hukum Perda No.	
Peta Wilayah	Ada
Koordinat	109.5707 BT / -7.643991 LS
T i p o l o g i	PERSAWAHAN
K l a s i f i k a s i	SWADAYA
K a t e g o r i	MULA
Batas Wilayah :	
a. Desa/Kelurahan Sebelah Utara	karanganyar
b. Desa/Kelurahan Sebelah Selatan	meles
c. Desa/Kelurahan Sebelah Timur	candi
d. Desa/Kelurahan Sebelah Barat	pekowon

A. PERSONIL

Tidak ada data untuk ditampilkan

B. DATA UMUM

1. Tataguna Lahan dan Produksi

a. Tataguna Lahan	
-- Sawah (Ha)	127,5000
-- Tegal/Ladang (Ha)	0,0000
-- Pemukiman (Ha)	0,0000
-- Pekarangan (Ha)	60,1150
-- Tanah Rawa (Ha)	0,0000
-- Pasang Surut (Ha)	0,0000
-- Lahan Gambut (Ha)	0,0000
-- Situ/Waduk/Danau (Ha)	0,0000
-- Perkebunan (Ha)	0,0000
-- Tanah Kas Desa (Ha)	28,4850
-- Fasilitas Umum (Ha)	0,0000
-- H u t a n (Ha)	0,0000

-- Jumlah Luas Wilayah (Ha)	216,1000
b. Produksi	
b.1. Total Nilai Produksi Pangan (Rp)	
----- Komoditas Unggulan Berdasarkan Luas Panen	
----- Komoditas Unggulan Berdasarkan Nilai Produksi	
b.2. Total Nilai Produksi Perkebunan (Rp)	
----- Komoditas Unggulan Berdasarkan Luas Panen	
----- Komoditas Unggulan Berdasarkan Nilai Produksi	
b.3. Total Nilai Produksi Perikanan (Rp)	
----- Komoditas Unggulan Berdasarkan Produktivitas	
----- Komoditas Unggulan Berdasarkan Nilai Produksi	
b.4. Total Nilai Produksi Hasil Peternakan (Rp)	
----- Komoditas Unggulan Berdasarkan Nilai Produksi	
----- Komoditas Unggulan Berdasarkan Populasi Ternak	
----- Komoditas Unggulan Berdasarkan Jumlah Peternak	
b.5. Total Hasil Produksi Buah-Buahan (Ton)	9,00
----- Komoditas Unggulan Berdasarkan Luas Panen	Mangga
----- Komoditas Unggulan Berdasarkan Produktivitas	Mangga
b.6. Total Hasil Produksi Apotik Hidup (Ton)	
----- Komoditas Unggulan Berdasarkan Luas Panen	
----- Komoditas Unggulan Berdasarkan Produktivitas	
b.7. Komoditas Unggulan Hasil Hutan	

2. Rawan Bencana dan Orbitasi

Tidak ada data untuk ditampilkan

3. Penduduk dan Kepala Keluarga

a. Jumlah Penduduk

Jumlah Laki-Laki (orang)	1.392
Jumlah Perempuan (orang)	1.392
Jumlah Total (orang)	2.784
Jumlah Kepala Keluarga (KK)	947
Kepadatan Penduduk (Jiwa/KM2)	1.288

b. Komposisi Usia Penduduk

Laki-Laki		Perempuan	
Usia 0 - 6 Tahun	66	Usia 0 - 6 Tahun	64
Usia 7 - 12 Tahun	82	Usia 7 - 12 Tahun	77
Usia 13 - 18 Tahun	94	Usia 13 - 18 Tahun	95
Usia 19 - 25 Tahun	217	Usia 19 - 25 Tahun	205
Usia 26 - 40 Tahun	346	Usia 26 - 40 Tahun	301
Usia 41 - 55 Tahun	290	Usia 41 - 55 Tahun	290
Usia 56 - 65 Tahun	162	Usia 56 - 65 Tahun	177
Usia 65 - 75 Tahun	0	Usia 65 - 75 Tahun	0
Usia > 75 Tahun	145	Usia > 75 Tahun	198
Jumlah Laki-Laki (Orang)	1.257	Jumlah Perempuan (Orang)	1.209

c. Kesejahteraan Keluarga

Tidak ada data untuk ditampilkan

4. Pekerjaan/Mata Pencaharian

Jenis Pekerjaan	Laki-Laki (orang)	Perempuan (orang)	Jumlah (Orang)
Buruh Tani	105	80	185
Pedagang barang kelontong	37	78	115
Bidan swasta	0	1	1
Tukang Batu	5	0	5
Tidak Mempunyai Pekerjaan Tetap	100	516	616
Belum Bekerja	320	275	595
Buruh Harian Lepas	257	76	333
Tukang Jahit	3	25	28
Jumlah Total (Orang)	827	1.051	1.878

C. KEUANGAN

Pemasukan Anggaran

- APBD Kabupaten/Kota (Rp)	861.753.000
- Bantuan Pemerintah Kabupaten/Kota (Rp)	0
- Bantuan Pemerintah Provinsi (Rp)	0
- Bantuan Pemerintah Pusat (Rp)	0
- Pendapatan Asli Desa (Rp)	0
- Swadaya Masyarakat Desa dan Kelurahan (Rp)	0
- Alokasi Dana Desa (Rp)	0
- Sumber Pendapatan dari Perusahaan yang ada di desa/kelurahan (Rp)	0
- Sumber pendapatan lain yang sah dan tidak mengikat (Rp)	0
Jumlah Penerimaan Desa/Kelurahan tahun ini (Rp)	861.753.000

Pengeluaran Anggaran

- Jumlah Belanja Publik/belanja pembangunan (Rp)	845.793.000
- Jumlah Belanja Aparatur/pegawai (Rp)	15.960.000
Jumlah Belanja (Rp)	861.753.000

Saldo Anggaran

Saldo Anggaran (Rp)	0
---------------------	---

D. KELEMBAGAAN

a. Lembaga Kemasyarakatan

Jenis Lembaga	Jumlah	Pengurus (orang)	Jenis Kegiatan
Tidak ada data untuk ditampilkan			

b. Lembaga Adat

Tidak ada data untuk ditampilkan

E. KEAMANAN DAN KETERTIBAN

Tidak ada data untuk ditampilkan

NO	KEL.PANJATAN	TAHUN 2021	
		JUMLAH	SATUAN
1	I. Aspek Geografi		
2	1. Luas Wilayah*	100.00	KM2
3	2. Batas Wilayah	0.00	Derajat
4	1. Sebelah Utara	0.00	Derajat
5	2. Sebelah Timur	0.00	Derajat
6	3. Sebelah Selatan	0.00	Derajat

7	4. Sebelah Barat	0.00	Derajat
8	3. Wilayah Rawan Bencana	0.00	Wilayah
9	4. Jumlah Desa Tangguh Bencana*	1.00	Desa
10	II. Aspek Demografi		
11	1. Jumlah Penduduk	1861.00	Orang
12	1. Laki-laki	932.00	Orang
13	2. Perempuan	929.00	Orang
14	2. Pertumbuhan Penduduk	0.30	%
15	3. Rasio Jenis Kelamin	99.00	%
16	4. Jumlah Penduduk Usia < 15 tahun	305.00	Orang
17	5. Jumlah Penduduk Usia >15 tahun	1556.00	Orang
18	6. Jumlah Penduduk Usia 15-64 tahun	1307.00	Orang
19	7. Jumlah Akta Kematian yang diterbitkan	0.00	Akte
20	8. Jumlah anak (Usia 0 s.d 18 Tahun) yang memiliki akta kelahiran.	421.00	Akte
21	9. Jumlah kepemilikan buku nikah/akta perkawinan pada semua pasangan yang perkawin	688.00	Dokumen
22	10. Jumlah kepemilikan akta perceraian dari semua individu yang perceraianya tercatat	38.00	Dokumen
23	URUSAN WAJIB		
24	1. PENDIDIKAN		
25	I. Penduduk Berdasarkan Usia Sekolah	437.00	Orang
26	1. Jumlah Penduduk Usia 0-6 Tahun	125.00	Orang
27	2. Jumlah Penduduk Usia 7-12 Tahun	146.00	Orang
28	3. Jumlah Penduduk Usia 13-15 Tahun	71.00	Orang
29	4. Jumlah Penduduk Usia 16-18 Tahun	95.00	Orang
30	II. Pendidikan Anak Usia Dini	22.00	Orang
31	1. Jumlah Peserta PAUD	16.00	Orang
32	2. Jumlah Bangunan PAUD	1.00	Unit
33	3. Jumlah Tenaga Pendidik PAUD	5.00	Orang
34	III. Sekolah Taman Kanak-Kanak		
35	1. Jumlah Sekolah Taman Kanak-kanak (TK) di bawah Kementerian Pendidikan dan Ke	0.00	Unit
36	2. Jumlah Guru Taman Kanak-kanak (TK) di bawah Kementerian Pendidikan dan Kebud	0.00	Orang
37	3. Jumlah Murid Taman Kanak-kanak (TK) di bawah Kementerian Pendidikan dan Kebu	0.00	Orang

38	4. Jumlah Siswa	14.00	Orang
39	5. Jumlah Bangunan Sekolah TK	1.00	Unit
40	6. Jumlah Tenaga Pendidik TK	4.00	Orang
41	IV. Pendidikan Dasar*		
42	1. Jumlah Sekolah Dasar (SD) di bawah Kementerian Pendidikan dan Kebudayaan	1.00	Unit
43	2. Jumlah Guru Sekolah Dasar (SD) di bawah Kementerian Pendidikan dan Kebudayaan	11.00	Orang
44	3. Jumlah Murid Sekolah Dasar (SD) di bawah Kementerian Pendidikan dan Kebudayaan	131.00	Orang
45	4. Jumlah Lulusan SD/ Sederajat	101.00	
46	1. Persentase Kelulusan Siswa	100.00	%
47	2. Jumlah Total Sekolah	1.00	Unit
48	5. Jumlah Siswa SD/MI/Sederajat	0.00	Orang
49	6. Jumlah Siswa SD/MI/Sederajat yang lulus	0.00	Orang
50	7. Jumlah Siswa SD/MI/Sederajat yang melanjutkan	0.00	Orang
51	8. Jumlah Siswa SD/MI/Sederajat yang tidak melanjutkan	0.00	Orang
52	9. Jumlah Seluruh Siswa SD/MI/Sederajat	0.00	Orang
53	10. Jumlah Murid Putus Sekolah	0.00	Orang
54	11. Jumlah Bangunan SD/MI/Sederajat*	0.00	Unit
55	12. Jumlah Pengelola SD/MI/Sederajat*	0.00	Unit
56	1. Negeri	0.00	Unit
57	2. Swasta	0.00	Unit
58	V. Pendidikan Menengah Pertama		
59	1. Jumlah Sekolah Menengah Pertama (SMP) di bawah Kementerian Pendidikan dan Ke	0.00	Unit
60	2. Jumlah Guru Sekolah Menengah Pertama (SMP) di bawah Kementerian Pendidikan dan	0.00	Orang
61	3. Jumlah Murid Sekolah Menengah Pertama (SMP) di bawah Kementerian Pendidikan	0.00	Orang
62	4. Jumlah Lulusan SMP/ Sederajat*	0.00	
63	1. Persentase Kelulusan Siswa*	0.00	%
64	2. Jumlah Total Sekolah*	0.00	Unit
65	5. Jumlah Siswa SMP/Mts/Sederajat	0.00	Orang
66	6. Jumlah Murid Putus Sekolah	0.00	Orang

67	7. Jumlah Bangunan SMP/Mts/Sederajat	0.00	Unit
68	VI. Jumlah Lulusan SMA/Sederajat*	0.00	
69	1. Persentase Kelulusan Siswa*	0.00	%
70	2. Jumlah Total Sekolah*	0.00	Unit
71	VII. Jumlah Lulusan S1	0.00	Orang
72	VIII. Jumlah Lulusan S2	0.00	Orang
73	IX. Jumlah Lulusan S3	0.00	Orang
74	2. KESEHATAN		
75	I. Kesehatan Masyarakat		
76	1. Jumlah Penderita Stunting*	0.00	Orang
77	2. Pelayanan Dan Perawatan Bayi	82.00	Orang
78	1. Jumlah Balita Gizi Kurang	0.00	Orang

79	2. Jumlah Balita Gizi Buruk	0.00	0.00	Orang	
80	3. Jumlah Kelahiran Bayi	6.00	0.00	Orang	
81	4. Jumlah Kasus Kematian Bayi	0.00	0.00	Orang	
82	5. Jumlah Balita*	76.00	0.00	Orang	
83	6. Angka kematian Bayi per 1000 kelahiran hidup*	0.00	0.00	Orang	
84	3. Pelayanan dan Perawatan Ibu Hamil	6.00	0.00	Orang	
85	1. Jumlah Ibu Hamil Melahirkan	6.00	0.00	Orang	
86	2. Jumlah Kasus Kematian Ibu Hamil	0.00	0.00	Orang	
87	3. Angka Kematian ibu per 100.000 kelahiran hidup*	0.00	0.00	Orang	
88	4. Jumlah Kasus ODGJ*	22.00	0.00	Kasus	
89	6. Jumlah Desa ODF*	0.00	0.00	Desa	
90	7. Jumlah Kasus Penyakit menular (TB dan DBD)*	3.00	0.00	Kasus	
91	8. Jumlah Posyandu*	3.00	0.00	Unit	
92	9. Rasio Posyandu per 1000 balita*	7.60	0.00		
93	10. Prevalensi stunting (pendek dan sangat pendek) pada balita (%)*	0.00	0.00	%	
94	11. Angka Kelahiran Total (Total Fertility Rate/TFR) per WUS usia 15-49 Tahun*	6.00	0.00	Orang	
95	12. Persentase Kebutuhan Ber-KB yang Tidak Terpenuhi (Unmet Need (%)*	0.00	0.00	%	
96	13. Angka prevalensi kontrasepsi modern/modern Contraceptive Prevalance Rate (mCPR	133.00	0.00		
98	3. PEKERJAAN UMUM DAN PENATAAN RUANG				
99	I. Jalan dan Jembatan*				
100	1. Panjang Jalan dan Kondisi Berdasarkan Administrasi Pemerintahan*	0.00	0.00	Km	
101	2. Panjang Jalan Desa	7.00	0.00	Km	
102	1. Kondisi Baik	5.25	0.00	Km	
103	2. Kondisi Sedang	0.00	0.00	Km	
104	3. Kondisi Rusak Ringan	1.75	0.00	Km	
105	4. Kondisi Rusak Berat	0.00	0.00	Km	

106	II. Jembatan dan Kondisi Berdasarkan Administrasi Pemerintahan				
107	1. Jumlah Jembatan Desa	0.00	0.00	Unit	
108	1. Jumlah Jembatan Dengan Kondisi Baik	0.00	0.00	Unit	
109	2. Jumlah Jembatan Dengan Kondisi Sedang	0.00	0.00	Unit	
110	3. Jumlah Jembatan Dengan Kondisi Rusak Ringan	0.00	0.00	Unit	
111	4. Jumlah Jembatan Dengan Kondisi Rusak Berat	0.00	0.00	Unit	
112	III. Jaringan Irigasi/Pengairan				
113	1. Panjang Jaringan Irigasi Non Teknis	0.00	0.00	M	
114	1. Saluran Kondisi Baik	0.00	0.00	M	
115	2. Saluran Kondisi Sedang	0.00	0.00	M	
116	3. Saluran Kondisi Rusak Ringan	0.00	0.00	M	
117	4. Saluran Kondisi Rusak Berat	0.00	0.00	M	
118	2. Panjang Jaringan Irigasi Teknis	4000.00	0.00	M	
119	1. Panjang Saluran Irigasi Primer	0.00	0.00	M	
120	1. Saluran Kondisi Baik	0.00	0.00	M	
121	2. Saluran Kondisi Sedang	0.00	0.00	M	
122	3. Saluran Kondisi Rusak Ringan	0.00	0.00	M	
123	4. Saluran Kondisi Rusak Berat	0.00	0.00	M	
124	2. Panjang Saluran Irigasi Sekunder	2500.00	0.00	M	
125	1. Saluran Kondisi Baik	1250.00	0.00	M	
126	2. Saluran Kondisi Sedang	0.00	0.00	M	
127	3. Saluran Kondisi Rusak Ringan	0.00	0.00	M	
128	4. Saluran Kondisi Rusak Berat	1250.00	0.00	M	
129	3. Panjang Saluran Irigasi Tersier	1500.00	0.00	M	
130	1. Saluran Kondisi Baik	0.00	0.00	M	
131	2. Saluran Kondisi Sedang	0.00	0.00	M	
132	3. Saluran Kondisi Rusak Ringan	0.00	0.00	M	
133	4. Saluran Kondisi Rusak Berat	1500.00	0.00	M	
134	3. Jumlah Bangunan Irigasi	0.00	0.00	Unit	
135	4. Luas Sawah Beririgasi Teknis	59.70	0.00	Ha	
136	5. Luas Sawah Beririgasi Non Teknis	4.00	0.00	Ha	

137	6. Luas Daerah Irigasi Teknis	63.70	0.00	Ha	
138	IV. Pemenuhan Kebutuhan Air Baku Rumah Tangga				
139	1. Jumlah Rumah Tangga Menggunakan Sumur	327.00	0.00	Rumah Tangga	
140	1. Jumlah Rumah Tangga Menggunakan Sumur Terlindung	327.00	0.00	Rumah Tangga	
141	2. Jumlah Rumah Tangga Menggunakan Sumur Tidak Terlindung	0.00	0.00	Rumah Tangga	
142	2. Jumlah Rumah Tangga Menggunakan Hidran Umum	19.00	0.00	Rumah Tangga	
143	3. Jumlah Rumah Tangga Menggunakan Keran Umum	0.00	0.00	Rumah Tangga	
144	V. Rumah Tangga Memiliki Air Bersih				
145	1. Jumlah Rumah Tangga yang Terlayani Melalui Sistem Perpipaan	19.00	0.00	Rumah Tangga	
146	2. Jumlah Rumah Tangga yang Memanfaatkan Air Bawah Tanah	327.00	0.00	Rumah Tangga	
147	3. Persentase Rumah Tangga Terlayani Sistem Perpipaan	5.80	0.00	Rumah Tangga	
148	VI. Drainase				
149	1. Panjang Drainase Sistem Terbuka	0.00	0.00	M	
150	1. Kondisi Baik	0.00	0.00	M	
151	2. Kondisi Sedang	0.00	0.00	M	
152	3. Kondisi Buruk	0.00	0.00	M	
153	2. Panjang Drainase Sistem Tertutup	0.00	0.00	M	
154	1. Kondisi Baik	0.00	0.00	M	
155	2. Kondisi Sedang	0.00	0.00	M	
156	3. Kondisi Buruk	0.00	0.00	M	
157	4. PERUMAHAN DAN KAWASAN PERMUKIMAN				
158	I. Perumahan				
159	1. Jumlah Rumah Berdasarkan Kondisi	596.00	0.00		
160	1. Jumlah Rumah Layak Huni	595.00	0.00	Unit	

161	2. Jumlah Rumah Tidak Layak Huni	1.00	0.00	Unit	
162	5. KETENTRAMAN DAN KETERTIBAN UMUM SERTA PERLINDUNGAN MASY				
163	I. Keamanan dan Ketertiban Umum				
164	1. Pelanggaran K3 (Ketertiban, Ketentraman, Keindahan)	0.00	0.00		
165	1. Jumlah Pelanggaran K3*	0.00	0.00	Kasus	
166	2. Jumlah Pelanggaran K3	0.00	0.00	Kasus	
167	2. Pertikaian Antar Warga*	1.00	0.00		
168	3. Pertikaian Antar Warga	1.00	0.00		
169	4. Sarana dan Prasarana Keamanan dan Ketertiban Umum	20.00	0.00		
170	1. Jumlah Aparat Keamanan dan Ketertiban Umum	20.00	0.00	Orang	
171	1. Jumlah Aparat Pamong Praja*	0.00	0.00	Orang	
172	2. Jumlah Aparat Linmas	20.00	0.00	Orang	
173	3. Jumlah Petugas Perlindungan Masyarakat	0.00	0.00	Orang	
174	6. SOSIAL				
175	I. Pendidikan Siswa Miskin	0.00	0.00		
176	1. Jumlah Siswa Miskin SD/MI/Sederajat	0.00	0.00	Orang	
177	1. Bersekolah	0.00	0.00	Orang	
178	2. Tidak Bersekolah	0.00	0.00	Orang	
179	2. Jumlah Siswa Miskin SMP/Mts/Sederajat	0.00	0.00	Orang	
180	1. Bersekolah	0.00	0.00	Orang	
181	2. Tidak Bersekolah	0.00	0.00	Orang	
182	II. Penduduk Miskin				
183	1. Jumlah Penduduk Miskin	431.0 0	0.00	Orang	
184	2. Jumlah Rumah Tangga Miskin	224.0 0	0.00	Rumah Tangga	
185	3. Jumlah Kepala Keluarga Miskin	224.0 0	0.00		
186	4. Jumlah Status Kepemilikan Rumah Keluarga Miskin	224.00	0.00		
187	1. Milik Sendiri	224.0 0	0.00	Rumah Tangga	

188	2. Sewa	0.00	0.00	Rumah Tangga	
189	3. Kontrak	0.00	0.00	Rumah Tangga	
190	4. Bebas Sewa/Kontrak	0.00	0.00	Rumah Tangga	
191	5. Jumlah Status Kepemilikan Lahan Keluarga Miskin	224. 00	0.00		
192	1. Milik Sendiri	224.0 0	0.00	Rumah Tangga	
193	2. Sewa	0.00	0.00	Rumah Tangga	
194	3. Kontrak	0.00	0.00	Rumah Tangga	
195	4. Bebas Sewa/Kontrak	0.00	0.00	Rumah Tangga	
196	6. Rumah Tangga Miskin Mengonsumsi Air Minum	224. 00	0.00		
197	1. Air Kemasan	157.0 0	0.00	Rumah Tangga	
198	2. Air Ledeng	0.00	0.00	Rumah Tangga	
199	3. Sumber Air Terlindung	67.00	0.00	Rumah Tangga	
200	4. Sumber Air Tidak Terlindung	0.00	0.00	Rumah Tangga	
201	7. Jumlah Masyarakat Penerima Jamkesmas	782.0 0	0.00	Orang	
202	8. Jumlah Masyarakat Penerima Jamkesda	0.00	0.00	Orang	
203	III. Jumlah Keluarga Menurut Tingkat Kesejahteraan*				
204	1. Desil 1 *	32.00	0.00		
205	2. Desil 2*	88.00	0.00		
206	3. Desil 3*	54.00	0.00		
207	4. Desil 4*	35.00	0.00		
208	5. Desil 5*	15.00	0.00		
209	6. Jumlah Organisasi Masyarakat	0.00	0.00	Ormas	
210	1. Berlandaskan Agama	0.00	0.00	Ormas	
211	2. Berlandaskan Budaya/Adat	0.00	0.00	Ormas	

212	7. Jumlah PMKS	22.00	0.00	Orang	
213	8. Jumlah Penyandang Disabilitas Terlantar	0.00	0.00	Orang	
214	9. Jumlah Anak Terlantar	0.00	0.00	Orang	
215	10. Jumlah Lanjut Usia Terlantar	0.00	0.00	Orang	
216	11. Jumlah Gelandangan	0.00	0.00	Orang	
217	12. Jumlah Pengemis	0.00	0.00	Orang	
218	IV. Pembinaan Kesejahteraan Keluarga	0.00	0.00		
219	1. Jumlah PKK	4.00	0.00	Unit	
220	1. Jumlah PKK Aktif	4.00	0.00	Unit	
221	2. Jumlah Kelompok Binaan PKK	3.00	0.00	Unit	
222	2. Jumlah PKK Tidak Aktif	0.00	0.00	Unit	
223	V. Sarana Ibadah				
224	1. Masjid	2.00	0.00	Buah	
225	2. Langgar/Mushola	3.00	0.00	Buah	
226	3. Surau	0.00	0.00	Buah	
227	4. Gereja Kristen	0.00	0.00	Buah	
228	5. Gereja Katolik	0.00	0.00	Buah	
229	6. Kapel	0.00	0.00	Buah	
230	7. Pura	0.00	0.00	Buah	
231	8. Kuil	0.00	0.00	Buah	
232	9. Vihara	0.00	0.00	Buah	
233	10. Klenteng	0.00	0.00	Buah	
234	VI. Pengeluaran Penduduk	1300	0.00		
		.00			
235	1. Jumlah Penduduk Dengan Pengeluaran (Rp/Kapita/Bulan) < 100.000	0.00	0.00	Orang	
236	2. Jumlah Penduduk Dengan Pengeluaran (Rp/Kapita/Bulan) 100.000-149.999	0.00	0.00	Orang	
237	3. Jumlah Penduduk Dengan Pengeluaran (Rp/Kapita/Bulan) 150.000-199.999	0.00	0.00	Orang	
238	4. Jumlah Penduduk Dengan Pengeluaran (Rp/Kapita/Bulan) 200.000-299.999	0.00	0.00	Orang	
239	5. Jumlah Penduduk Dengan Pengeluaran (Rp/Kapita/Bulan) 300.000-499.999	0.00	0.00	Orang	

240	6. Jumlah Penduduk Dengan Pengeluaran (Rp/Kapita/Bulan) 500.000-749.999	967.0 0	0.00	Orang	
241	7. Jumlah Penduduk Dengan Pengeluaran (Rp/Kapita/Bulan) 750.000-999.999	310.0 0	0.00	Orang	
242	8. Jumlah Penduduk Dengan Pengeluaran (Rp/Kapita/Bulan) ≥1.000.000	23.00	0.00	Orang	
243	VII. Rata-Rata Pengeluaran Rumah Tangga	0.00	0.00		
244	1. Pengeluaran Konsumsi Pangan Rumah Tangga Per Kapita	805.000.00	0.00	Rp	
245	2. Pengeluaran Konsumsi Non Pangan Rumah Tangga Per Kapita	0.00	0.00	Rp	
246	3. Persentase Pengeluaran Konsumsi Rumah Tangga Per Kapita Terhadap PDRB	0.00	0.00	%	
247	7. TENAGA KERJA				
248	I. Tenaga Kerja Berdasarkan Lapangan Pekerjaan	1264.00	0.00		
249	1. Jumlah Tenaga Kerja di Bidang Pertanian, Kehutanan, Perkebunan dan Perikanan	287.00	0.00	Orang	
250	2. Jumlah Tenaga Kerja di Bidang Pertambangan dan Penggalian	0.00	0.00	Orang	
251	3. Jumlah Tenaga Kerja di Bidang Industri Pengolahan	0.00	0.00	Orang	
252	4. Jumlah Tenaga Kerja di Bidang Listrik, Gas dan Air	0.00	0.00	Orang	
253	5. Jumlah Tenaga Kerja di Bidang Bangunan	0.00	0.00	Orang	
254	6. Jumlah Tenaga Kerja di Bidang Perdagangan Besar, Eceran, Rumah Tangga dan Hotel	59.00	0.00	Orang	
255	7. Jumlah Tenaga Kerja di Bidang Angkutan, Pergudangan dan Komunikasi	7.00	0.00	Orang	
256	8. Jumlah Tenaga Kerja di Bidang Keuangan, Asuransi, Usaha Sewa	0.00	0.00	Orang	

	Bangunan, Tanah d				
257	9. Jumlah Tenaga Kerja di Bidang Jasa Kemasyarakatan	0.00	0.00	Orang	
258	10. Jumlah Tenaga Kerja di Bidang Lainnya	911.00	0.00	Orang	
259	II. Angkatan Kerja				
260	1. Jumlah Angkatan Kerja	1264.00	0.00		
261	1. Laki-Laki	759.00	0.00	Orang	
262	2. Perempuan	505.00	0.00	Orang	
263	2. Pekerja Berdasarkan Tingkat Pendidikan	1264.00	0.00		
264	1. Jumlah Pekerja Tidak Bersekolah	0.00	0.00	Orang	
265	2. Jumlah Pekerja Tamatan SD dan Sederajat	287.00	0.00	Orang	
266	3. Jumlah Pekerja Tamatan SMP dan Sederajat	197.00	0.00	Orang	
267	4. Jumlah Pekerja Tamatan SMA dan Sederajat	754.00	0.00	Orang	
268	5. Jumlah Pekerja Tamatan Diploma I/II/III	0.00	0.00	Orang	
269	6. Jumlah Pekerja Tamatan S1	24.00	0.00	Orang	
270	7. Jumlah Pekerja Tamatan S2	2.00	0.00	Orang	
271	3. Pengangguran Berdasarkan Tingkat Pendidikan	0.00	0.00		
272	1. Jumlah Pengangguran Tidak Bersekolah	0.00	0.00	Orang	
273	2. Jumlah Pengangguran Tamatan SD dan Sederajat	0.00	0.00	Orang	
274	3. Jumlah Pengangguran Tamatan SMP dan Sederajat	0.00	0.00	Orang	
275	4. Jumlah Pengangguran Tamatan SMA dan Sederajat	0.00	0.00	Orang	
276	5. Jumlah Pengangguran Tamatan Diploma I/II/III	0.00	0.00	Orang	
277	6. Jumlah Pengangguran Tamatan S1	0.00	0.00	Orang	
278	7. Jumlah Pengangguran Tamatan S2	0.00	0.00	Orang	
279	8. PERPUSTAKAAN				
280	I. Jenis Perpustakaan				
281	1. Jumlah Perpustakaan Umum	0.00	0.00	Unit	

282	1. Jumlah Perpustakaan Umum Kecamatan	0.00	0.00	Unit	
283	2. Jumlah Perpustakaan Umum Desa/ Kelurahan	0.00	0.00	Unit	
284	3. Jumlah Perpustakaan Umum Bacaan Masyarakat	0.00	0.00	Unit	
285	2. Jumlah Perpustakaan Sekolah	1.00	0.00	Unit	
286	1. Jumlah Perpustakaan Taman Kanak-Kanak	0.00	0.00	Unit	
287	2. Jumlah Perpustakaan Sd/Sederajat	1.00	0.00	Unit	
288	3. Jumlah Perpustakaan Sltip/Sederajat	0.00	0.00	Unit	
289	9. KEBUDAYAAN				
290	I. Sarana Dan Prasarana Seni Dan Budaya	0.00	0.00		
291	1. Jumlah Sanggar Kesenian	0.00	0.00	Unit	
292	2. Jumlah Gedung Kesenian	0.00	0.00	Unit	
293	II. Pegiat Seni Dan Budaya				
294	1. Seni Rupa	0.00	0.00		
295	1. Jumlah Kelompok Seni Lukis	0.00	0.00	Kelompok	
296	2. Jumlah Kelompok Seni Kriya/Kerajinan Tangan	0.00	0.00	Kelompok	
297	3. Jumlah Kelompok Seni Patung	0.00	0.00	Kelompok	
298	4. Jumlah Kelompok Seni Dekorasi	0.00	0.00	Kelompok	
299	5. Jumlah Kelompok Seni Reklame	0.00	0.00	Kelompok	
300	2. Seni Tari/Gerak				
301	1. Tari Klasik	0.00	0.00		
302	1. Jumlah Kelompok	0.00	0.00	Kelompok	
303	2. Jumlah Anggota Tari Klasik	0.00	0.00	Orang	
304	2. Tari Kreasi Baru	0.00	0.00		
305	1. Jumlah Kelompok	0.00	0.00		
306	2. Jumlah Anggota Tari Klasik	0.00	0.00	Kelompok	
307	3. Tari Tradisional	0.00	0.00	Orang	
308	1. Jumlah Kelompok	0.00	0.00	Kelompok	

				ok	
309	2. Jumlah Anggota Tari Klasik	0.00	0.00	Orang	
310	4. Tari Modern	0.00	0.00		
311	1. Jumlah Kelompok	0.00	0.00	Kelompok	
312	2. Jumlah Anggota Tari Klasik	0.00	0.00	Orang	
313	3. Seni Suara/Vocal	0.00	0.00		
314	1. Jumlah Kelompok Seni Suara/Vocal	0.00	0.00	Kelompok	
315	2. Jumlah Anggota Seni Suara/Vocal	0.00	0.00	Orang	
316	4. Seni Musik Tradisional	26.00	0.00		
317	1. Jumlah Kelompok Seni Musik Tradisional	1.00	0.00	Kelompok	
318	2. Jumlah Anggota Seni Musik Tradisional	25.00	0.00	Orang	
319	5. Pagelaran/Pameran Seni Budaya				
320	1. Pagelaran Seni Budaya	0.00	0.00		
321	1. Jumlah Pagelaran	0.00	0.00	Kali	
322	2. Jumlah Pengunjung	0.00	0.00	Orang	

323	2. Pameran Seni Budaya	0.00	0.00		
324	1. Jumlah Pagelaran	0.00	0.00	Kali	
325	2. Jumlah Pengunjung	0.00	0.00	Orang	
326	10. KEPEMUDAAN DAN OLAHRAGA				
327	I. Kepemudaan				
328	1. Jumlah Pemuda Usia 16-30 Tahun	413.00	0.00	Orang	
329	1. Jumlah Laki-Laki	209.00	0.00	Orang	
330	2. Jumlah Perempuan	204.00	0.00	Orang	
331	II. Olahraga				
332	1. Prasarana Olahraga	4.00	0.00		
333	1. Jumlah Lapangan Bola Voli	2.00	0.00	Unit	
334	2. Jumlah Lapangan Bola Basket	0.00	0.00	Unit	
335	3. Jumlah Lapangan Tenis	0.00	0.00	Unit	
336	4. Jumlah Lapangan Futsal	1.00	0.00	Unit	
337	5. Jumlah Stadion Sepak Bola	0.00	0.00	Unit	
338	1. Tipe A	0.00	0.00	Unit	
339	2. Tipe B	0.00	0.00	Unit	
340	3. Tipe C	0.00	0.00	Unit	
341	6. Jumlah Stadion Atletik	0.00	0.00	Unit	
342	1. Tipe A	0.00	0.00	Unit	
343	2. Tipe B	0.00	0.00	Unit	
344	3. Tipe C	0.00	0.00	Unit	
345	7. Jumlah Lapangan Bulu Tangkis	0.00	0.00	Unit	
346	1. Desa	0.00	0.00	Unit	
347	2. Kota	0.00	0.00	Unit	
348	8. Jumlah Gedung Olahraga	0.00	0.00	Unit	
349	1. Tipe A	0.00	0.00	Unit	
350	2. Tipe B	0.00	0.00	Unit	
351	3. Tipe C	0.00	0.00	Unit	
352	9. Jumlah Kolam Renang*	1.00	0.00	Unit	
353	10. Jumlah Sasana Tinju/Beladiri	0.00	0.00	Unit	
354	11. Jumlah Velodrome	0.00	0.00	Unit	
355	12. Jumlah Rumah Billiard	0.00	0.00	Unit	
356	13. Jumlah Lapangan Olahraga Terbuka	0.00	0.00	Unit	
357	2. Kondisi Prasarana Olahraga	2.00	0.00		
358	1. Jumlah Lapangan Bola Voli	1.00	0.00	Unit	
359	1. Baik	0.00	0.00	Unit	
360	2. Kurang Baik	1.00	0.00	Unit	
361	2. Jumlah Lapangan Bola Basket	0.00	0.00	Unit	

362	1. Baik	0.00	0.00	Unit	
363	2. Kurang Baik	0.00	0.00	Unit	
364	3. Jumlah Lapangan Tenis	0.00	0.00	Unit	
365	1. Baik	0.00	0.00	Unit	
366	2. Kurang Baik	0.00	0.00	Unit	
367	4. Jumlah Stadion Bola Tipe C	0.00	0.00	Unit	
368	1. Baik	0.00	0.00	Unit	
369	2. Kurang Baik	0.00	0.00	Unit	
370	5. Jumlah Stadion Atletik Tipe C	0.00	0.00	Unit	
371	1. Baik	0.00	0.00	Unit	
372	2. Kurang Baik	0.00	0.00	Unit	
373	6. Jumlah Lapangan Bulu Tangkis	0.00	0.00	Unit	
374	1. Baik	0.00	0.00	Unit	
375	2. Kurang Baik	0.00	0.00	Unit	
376	7. Jumlah Gedung Olahraga Tipe A	0.00	0.00	Unit	
377	1. Baik	0.00	0.00	Unit	
378	2. Kurang Baik	0.00	0.00	Unit	
379	8. Jumlah Gedung Olahraga Tipe B	0.00	0.00	Unit	
380	1. Baik	0.00	0.00	Unit	
381	2. Kurang Baik	0.00	0.00	Unit	
382	9. Jumlah Gedung Olahraga Tipe C	0.00	0.00	Unit	
383	1. Baik	0.00	0.00	Unit	
384	2. Kurang Baik	0.00	0.00	Unit	
385	10. Jumlah Kolam Renang	1.00	0.00	Unit	
386	1. Baik	1.00	0.00	Unit	
387	2. Kurang Baik	0.00	0.00	Unit	
388	11. Jumlah Sasana Tinju/Beladiri	0.00	0.00	Unit	
389	1. Baik	0.00	0.00	Unit	
390	2. Kurang Baik	0.00	0.00	Unit	
391	12. Jumlah Rumah Billiard	0.00	0.00	Unit	
392	1. Baik	0.00	0.00	Unit	
393	2. Kurang Baik	0.00	0.00	Unit	
394	3. Klub Olahraga				
395	1. Jumlah Klub Olahraga	3.00	0.00	Klub	
396	1. Bola Voli	2.00	0.00	Klub	
397	2. Bola Basket	0.00	0.00	Klub	
398	3. Sepakbola	1.00	0.00	Klub	
399	4. Futsal	0.00	0.00	Klub	
400	5. Sepak Takraw	0.00	0.00	Klub	
401	6. Tenis	0.00	0.00	Klub	

402	7. Tenis Meja	0.00	0.00	Klub	
403	8. Bulu Tangkis	0.00	0.00	Klub	

404	9. Billiard	0.00	0.00	Klub	
405	10. Renang	0.00	0.00	Klub	
406	11. Tinju/Beladiri	0.00	0.00	Klub	
407	12. Sepeda	0.00	0.00	Klub	
408	13. Binaraga	0.00	0.00	Klub	
409	14. Panahan	0.00	0.00	Klub	
410	15. Olahraga Lainnya	0.00	0.00	Klub	
411	11. PEMBERDAYAAN MASYARAKAT				
412	I. Administrasi Pemerintahan Desa				
413	1. Desa/Kelurahan/Desa Adat				
414	1. Desa	0.00	0.00		
415	1. Jumlah Desa	0.00	0.00	Desa	
416	2. Jumlah RW	0.00	0.00	RW	
417	3. Jumlah RT	0.00	0.00	RT	
418	2. Jumlah Kelurahan	18.0	0.00		
		0			
419	1. Jumlah Kelurahan	1.00	0.00	Kelurahan	
420	2. Jumlah RW	3.00	0.00	RW	
421	3. Jumlah RT	14.0	0.00	RT	
		0			
422	3. Klasifikasi Desa Berdasarkan Indeks Desa Membangun	0.00	0.00		
423	1. Jumlah Desa Mandiri	0.00	0.00	Desa	
424	2. Jumlah Desa Maju	0.00	0.00	Desa	
425	3. Jumlah Desa Berkembang	0.00	0.00	Desa	
426	4. Jumlah Desa Tertinggal	0.00	0.00	Desa	
427	5. Jumlah Desa Sangat Tertinggal	0.00	0.00	Desa	
428	4. Tipologi Desa Berdasarkan Potensi	0.00	0.00		
429	1. Jumlah Desa Agraris	0.00	0.00	Desa	
430	2. Jumlah Desa Industri	0.00	0.00	Desa	
431	3. Jumlah Desa Nelayan	0.00	0.00	Desa	
432	4. Jumlah Desa Wisata	0.00	0.00	Desa	
433	II. Pemerintah Desa/Kelurahan				
434	1. Jumlah Kantor Pemerintah Desa	0.00	0.00	Unit	
435	1. Jumlah Kantor Milik Desa	0.00	0.00	Unit	
436	2. Jumlah Kantor Sewa/Kontrak	0.00	0.00	Unit	
437	3. Jumlah Kantor Menumpang	0.00	0.00	Unit	
438	2. Jumlah Kantor Kelurahan	1.00	0.00	Unit	
439	1. Jumlah Kantor Milik Kelurahan	1.00	0.00	Unit	

440	2. Jumlah Kantor Sewa/Kontrak	0.00	0.00	Unit	
441	3. Jumlah Kantor Menumpang	0.00	0.00	Unit	
442	3. Kondisi Kantor Desa/Kelurahan	1.00	0.00	Unit	
443	1. Jumlah Kantor Milik Desa	0.00	0.00	Unit	
444	1. Jumlah Kantor Kondisi Baik	0.00	0.00	Unit	
445	2. Jumlah Kantor Kondisi Sedang	0.00	0.00	Unit	
446	3. Jumlah Kantor Kondisi Buruk	0.00	0.00	Unit	
447	2. Jumlah Kantor Milik Kelurahan	1.00	0.00	Unit	
448	1. Jumlah Kantor Kondisi Baik	1.00	0.00	Unit	
449	2. Jumlah Kantor Kondisi Sedang	0.00	0.00	Unit	
450	3. Jumlah Kantor Kondisi Buruk	0.00	0.00	Unit	
451	4. Aparat Pemerintah Desa/Kelurahan Berdasarkan Tingkat Pendidikan				
452	1. Jumlah Aparat Pemerintah Desa	0.00	0.00	Orang	
453	1. Jumlah Tidak Sekolah/Belum Tamat SD	0.00	0.00	Orang	
454	2. Jumlah Tamat SD Atau Sederajat	0.00	0.00	Orang	
455	3. Jumlah Tamat SMP Dan Sederajat	0.00	0.00	Orang	
456	4. Jumlah Tamat SMA Dan Sederajat	0.00	0.00	Orang	
457	5. Jumlah Lulusan Akademi (DI, DII Dan DIII)	0.00	0.00	Orang	
458	6. Jumlah Lulusan Sarjana (S1)	0.00	0.00	Orang	
459	2. Jumlah Aparat Pemerintah Kelurahan	8.00	0.00	Orang	
460	1. Jumlah Tidak Sekolah/Belum Tamat SD	0.00	0.00	Orang	
461	2. Jumlah Tamat SD Atau Sederajat	0.00	0.00	Orang	
462	3. Jumlah Tamat SMP Dan Sederajat	0.00	0.00	Orang	
463	4. Jumlah Tamat SMA Dan Sederajat	4.00	0.00	Orang	
464	5. Jumlah Lulusan Akademi (DI, DII Dan DIII)	0.00	0.00	Orang	
465	6. Jumlah Lulusan Sarjana (S1)	4.00	0.00	Orang	
466	III. Lembaga Kemasyarakatan				
467	1. Lembaga Kemasyarakatan Di Desa				

468	1. Jumlah Karang Taruna	0.00	0.00	Unit	
469	1. Karang Taruna Aktif	0.00	0.00	Unit	
470	2. Karang Taruna Tidak Aktif	0.00	0.00	Unit	
471	2. Jumlah PKK	0.00	0.00	Unit	
472	1. PKK Aktif	0.00	0.00	Unit	
473	2. PKK Tidak Aktif	0.00	0.00	Unit	
474	3. Jumlah Badan/Lembaga Swadaya Masyarakat	0.00	0.00	Lemba ga	
475	1. Badan/Lembaga Swadaya Masyarakat Aktif	0.00	0.00	Lemba ga	
476	2. Badan/Lembaga Swadaya Masyarakat Tidak Aktif	0.00	0.00	Lemba ga	
477	4. Jumlah Kelompok Swadaya Masyarakat	0.00	0.00	Kelomp ok	
478	1. Kelompok Swadaya Masyarakat Aktif	0.00	0.00	Kelomp ok	
479	2. Kelompok Swadaya Masyarakat Tidak Aktif	0.00	0.00	Kelomp ok	
480	5. Jumlah Lembaga Ketahanan Masyarakat Desa	0.00	0.00	Lemba ga	
481	1. Lembaga Ketahanan Masyarakat Desa Aktif	0.00	0.00	Lemba ga	
482	2. Lembaga Ketahanan Masyarakat Desa Tidak Aktif	0.00	0.00	Lemba ga	
483	6. Jumlah Lembaga Pemberdayaan Masyarakat Desa	0.00	0.00	Lemba ga	
484	1. Lembaga Pemberdayaan Masyarakat Desa aktif	0.00	0.00	Lemba ga	

485	2. Lembaga Pemberdayaan Masyarakat Desatidak Aktif	0.00	0.00	Lemba ga	
486	2. Lembaga Kemasyarakatan Di Kelurahan				
487	1. Jumlah Karang Taruna	3.00	0.00	Unit	
488	1. Karang Taruna Aktif	3.00	0.00	Unit	
489	2. Karang Taruna Tidak Aktif	0.00	0.00	Unit	
490	2. Jumlah Pembinaan Kesejahteraan Keluarga	4.00	0.00	Unit	
491	1. Pembinaan Kesejahteraan Keluarga Aktif	4.00	0.00	Unit	
492	2. Pembinaan Kesejahteraan Keluarga Tidak Aktif	0.00	0.00	Unit	
493	3. Jumlah Lembaga Pemberdayaan Masyarakat	0.00	0.00	Lemba ga	
494	1. Lembaga Pemberdayaan Masyarakat Aktif	0.00	0.00	Lemba ga	
495	2. Lembaga Pemberdayaan Masyarakat Tidak Aktif	0.00	0.00	Lemba ga	
496	12. ADMINISTRASI KEPENDUDUKAN DAN PENCATATAN SIPIL				
497	I. Administrasi Kependudukan				
498	1. Jumlah Penduduk Menurut Jenis Kelamin	1861 .00	0.00	Orang	
499	1. Laki-Laki	932.0 0	0.00	Orang	
500	2. Perempuan	929.0 0	0.00	Orang	
501	2. Sex Ratio Penduduk	99.0 0	0.00	%	
502	3. Kepadatan Penduduk	16.0 0	0.00	Jiwa	
503	4. Jumlah Penduduk Menurut Usia	1861 .00	0.00	Orang	
504	1. 0-4 Tahun	61.0 0	0.00	Orang	
505	2. 5-9 Tahun	127.0 0	0.00	Orang	
506	3. 10-14 Tahun	137.0 0	0.00	Orang	
507	4. 15-19 Tahun	156.0	0.00	Orang	

		0			
508	5. 20-24 Tahun	125.0 0	0.00	Orang	
509	6. 25 - 29 Tahun	143.0 0	0.00	Orang	
510	7. 30 -34 Tahun	108.0 0	0.00	Orang	
511	8. 35 - 39 Tahun	150.0 0	0.00	Orang	
512	9. 40 - 44 Tahun	158.0 0	0.00	Orang	
513	10. 45 - 49 Tahun	108.0 0	0.00	Orang	
514	11. 50 - 54 Tahun	125.0 0	0.00	Orang	
515	12. 55 - 59 Tahun	108.0 0	0.00	Orang	
516	13. 60 - 64 Tahun	106.0 0	0.00	Orang	
517	14. 65 - 69 Tahun	79.0 0	0.00	Orang	
518	15. 70 - 75 Tahun	61.0 0	0.00	Orang	
519	16. > 75 Tahun	109.0 0	0.00	Orang	
520	5. Penduduk Berdasarkan Tingkat Pendidikan				
521	1. Jumlah Penduduk Tidak Tamat SD	275.00	0.00	Orang	
522	1. Laki-Laki	133.0 0	0.00	Orang	
523	2. Perempuan	142.0 0	0.00	Orang	
524	2. Jumlah Penduduk Tamat SD	392.00	0.00	Orang	
525	1. Laki-Laki	178.0 0	0.00	Orang	
526	2. Perempuan	214.0 0	0.00	Orang	
527	3. Jumlah Penduduk Tidak Tamat SD	0.00	0.00	Orang	

528	1. Laki-Laki	0.00	0.00	Orang	
529	2. Perempuan	0.00	0.00	Orang	
530	4. Jumlah Penduduk Tamat SMP	329.00	0.00	Orang	
531	1. Laki-Laki	167.00	0.00	Orang	
532	2. Perempuan	162.00	0.00	Orang	
533	5. Jumlah Penduduk Tidak Tamat SMP	0.00	0.00	Orang	
534	1. Laki-Laki	0.00	0.00	Orang	
535	2. Perempuan	0.00	0.00	Orang	
536	6. Jumlah Penduduk Tamat SMA	595.00	0.00	Orang	
537	1. Laki-Laki	321.00	0.00	Orang	
538	2. Perempuan	274.00	0.00	Orang	
539	7. Jumlah Penduduk Tidak Tamat SMA	595.00	0.00	Orang	
540	1. Laki-Laki	321.00	0.00	Orang	
541	2. Perempuan	274.00	0.00	Orang	
542	8. Jumlah Penduduk Diploma	51.00	0.00	Orang	
543	1. Laki-Laki	21.00	0.00	Orang	
544	2. Perempuan	30.00	0.00	Orang	
545	9. Jumlah Penduduk Sarjana S1*	51.00	0.00	Orang	
546	1. Laki-Laki	27.00	0.00	Orang	
547	2. Perempuan	24.00	0.00	Orang	
548	10. Jumlah Penduduk Sarjana S2*	1.00	0.00	Orang	
549	1. Laki-Laki	0.00	0.00	Orang	
550	2. Perempuan	1.00	0.00	Orang	
551	11. Jumlah Penduduk Sarjana S3*	0.00	0.00	Orang	
552	1. Laki-Laki	0.00	0.00	Orang	

553	2. Perempuan	0.00	0.00	Orang	
554	6. Penduduk Berdasarkan Status Perkawinan	3378.00	0.00		
555	1. Jumlah Penduduk Belum Kawin	2343.00	0.00	Orang	
556	2. Jumlah Penduduk Sudah Kawin	688.00	0.00	Orang	
557	3. Jumlah Penduduk Cerai Hidup	30.00	0.00	Orang	
558	4. Jumlah Penduduk Cerai Mati	317.00	0.00	Orang	
559	7. Jumlah Rumah Tangga (RT)*	584.00	0.00	Rumah Tangga	
560	8. Penduduk Berdasarkan Mata Pencaharian				
561	1. Pegawai Pemerintah	23.00	0.00	Orang	
562	1. Laki-Laki	17.00	0.00	Orang	
563	2. Perempuan	6.00	0.00	Orang	
564	2. Petani	24.00	0.00	Orang	
565	1. Laki-Laki	22.00	0.00	Orang	

566	2. Perempuan	2.00	0.0 0	Orang	
567	3. Petani Kebun	0.00	0.0 0	Orang	
568	1. Laki-Laki	0.00	0.0 0	Orang	
569	2. Perempuan	0.00	0.0 0	Orang	
570	4. Nelayan	0.00	0.0 0	Orang	
571	1. Laki-Laki	0.00	0.0 0	Orang	
572	2. Perempuan	0.00	0.0 0	Orang	
573	5. Petambak	0.00	0.0 0	Orang	
574	1. Laki-Laki	0.00	0.0 0	Orang	
575	2. Perempuan	0.00	0.0 0	Orang	
576	6. Buruh Tambang	0.00	0.0 0	Orang	
577	1. Laki-Laki	0.00	0.0 0	Orang	
578	2. Perempuan	0.00	0.0 0	Orang	
579	7. Buruh Bangunan	157.00	0.0 0	Orang	
580	1. Laki-Laki	157.00	0.0 0	Orang	
581	2. Perempuan	0.00	0.0 0	Orang	
582	8. Tenaga Pendidik	15.00	0.0 0	Orang	
583	1. Laki-Laki	5.00	0.0 0	Orang	
584	2. Perempuan	10.00	0.0 0	Orang	
585	9. Tenaga Kesehatan	4.00	0.0 0	Orang	
586	1. Laki-Laki	0.00	0.0	Orang	

			0		
587	2. Perempuan	4.00	0.0 0	Orang	
588	10. Peneliti	0.00	0.0 0	Orang	
589	1. Laki-Laki	0.00	0.0 0	Orang	
590	2. Perempuan	0.00	0.0 0	Orang	
591	11. Jasa/Perdagangan	2.00	0.0 0	Orang	
592	1. Laki-Laki	2.00	0.0 0	Orang	
593	2. Perempuan	0.00	0.0 0	Orang	
594	12. Karyawan Swasta	302.00	0.0 0	Orang	
595	1. Laki-Laki	214.00	0.0 0	Orang	
596	2. Perempuan	88.00	0.0 0	Orang	
597	13. Lainnya	911.00	0.0 0	Orang	
598	1. Laki-Laki	547.00	0.0 0	Orang	
599	2. Perempuan	364.00	0.0 0	Orang	
600	9. Penduduk Berdasarkan Agama				
601	1. Jumlah Penduduk Beragama Islam	1832.00	0.0 0	Orang	
602	1. Laki-Laki	918.00	0.0 0	Orang	
603	2. Perempuan	914.00	0.0 0	Orang	
604	2. Jumlah Penduduk Beragama Kristen Katolik	4.00	0.0 0	Orang	
605	1. Laki-Laki	1.00	0.0 0	Orang	
606	2. Perempuan	3.00	0.0 0	Orang	
607	3. Jumlah Penduduk Beragama	25.00	0.0	Orang	

	Kristen Protestan		0		
608	1. Laki-Laki	13.00	0.0 0	Orang	
609	2. Perempuan	12.00	0.0 0	Orang	
610	4. Jumlah Penduduk Beragama Budha	0.00	0.0 0	Orang	
611	1. Laki-Laki	0.00	0.0 0	Orang	
612	2. Perempuan	0.00	0.0 0	Orang	
613	5. Jumlah Penduduk Beragama Hindu	0.00	0.0 0	Orang	
614	1. Laki-Laki	0.00	0.0 0	Orang	
615	2. Perempuan	0.00	0.0 0	Orang	
616	6. Jumlah Penduduk Beragama Kong Hu Cu	0.00	0.0 0	Orang	
617	1. Laki-Laki	0.00	0.0 0	Orang	
618	2. Perempuan	0.00	0.0 0	Orang	
619	10. Migrasi Penduduk				
620	1. Migrasi Keluar	0.00	0.0 0	Orang	
621	1. Laki-Laki	0.00	0.0 0	Orang	
622	2. Perempuan	0.00	0.0 0	Orang	
623	2. Migrasi Masuk	0.00	0.0 0	Orang	
624	1. Laki-Laki	0.00	0.0 0	Orang	
625	2. Perempuan	0.00	0.0 0	Orang	
626	II. Pencatatan Sipil				
627	1. Jumlah Penduduk Wajib KTP	1447.00	0.0 0	Orang	
628	2. Jumlah Penduduk Memiliki E-KTP	1450.00	0.0 0	Orang	

629	3. Jumlah Penduduk Belum Memiliki E-KTP	27.00	0.00	Orang	
630	4. Jumlah Penduduk Telah Memiliki Akta Kelahiran	654.00	0.00	Orang	
631	5. Jumlah Penduduk Belum Memiliki Akta Kelahiran	1210.00	0.00	Orang	
632	6. Jumlah Penduduk Memiliki Kartu Keluarga	657.00	0.00	KK	
633	7. Jumlah Penduduk Belum Memiliki Kartu Keluarga	0.00	0.00	KK	
634	8. Jumlah Penduduk Memiliki Akta Nikah	6.00	0.00	Dokumen	
635	9. Jumlah Penduduk Belum Memiliki Akta Nikah	0.00	0.00	Dokumen	
636	10. Jumlah Penduduk Memiliki Akta Perceraian	2.00	0.00	Dokumen	
637	11. Jumlah Penduduk Belum Memiliki Akta Perceraian	0.00	0.00	Dokumen	
638	12. Jumlah Penduduk Memiliki Akta Kematian	9.00	0.00	Dokumen	
639	13. Jumlah Penduduk Belum Memiliki Akta Kematian	0.00	0.00	Dokumen	
640	13. PERTANAHAN				
641	I. Jenis Hak Atas Tanah	2525.00	0.00		
642	1. Jumlah Hak Milik (Sertifikat)	1056.00	0.00	Sertifikat	
643	2. Jumlah Hak Guna Bangunan (Sertifikat)	0.00	0.00	Sertifikat	
644	3. Jumlah Hak Guna Usaha (Sertifikat)	0.00	0.00	Sertifikat	
645	4. Jumlah Hak Pakai (Sertifikat)	0.00	0.00	Sertifikat	
646	5. Jumlah Hak Sewa (Sertifikat)	0.00	0.00	Sertifikat	

647	6. Jumlah Girik (Surat)	1469.0 0	0.00	Surat	
648	7. Jumlah Hak-Hak Lain (Sertifikat)	0.00	0.00	Sertifi kat	
649	II. Luas Tanah Berdasarkan Hak	0.00	0.00		
650	1. Luas Hak Milik (Ha)	0.00	0.00	Ha	
651	2. Luas Hak Guna Bangunan (Ha)	0.00	0.00	Ha	
652	3. Luas Hak Guna Usaha (Ha)	0.00	0.00	Ha	
653	4. Luas Hak Pakai (Ha)	0.00	0.00	Ha	
654	5. Luas Hak Sewa (Ha)	0.00	0.00	Ha	
655	6. Luas Girik (Ha)	0.00	0.00	Ha	
656	7. Luas Hak-Hak Lain (Ha)	0.00	0.00	Ha	
657	III. Tanah Kosong	0.00	0.00		
658	1. Jumlah Tanah Kosong (Persil)	0.00	0.00	Persil	
659	2. Luas Tanah Kosong (Ha)	0.00	0.00	Ha	
660	3. Jumlah Tanah Kosong Dimanfaatkan (Persil)	0.00	0.00	Persil	
661	4. Luas Tanah Kosong Dimanfaatkan (Ha)	0.00	0.00	Ha	
662	5. Jumlah Tanah Kosong Belum Dimanfaatkan (Persil)	0.00	0.00	Persil	
663	6. Luas Tanah Kosong Belum Dimanfaatkan (Ha)	0.00	0.00	Ha	
664	IV. Sengketa Tanah				
665	1. Jumlah Kasus Sengketa Tanah (Kasus)	0.00	0.00	Kasus	
666	1. Jumlah Kasus Sengketa Tanah Selesai (Kasus)	0.00	0.00	Kasus	
667	2. Jumlah Kasus Sengketa Tanah Belum Selesai (Kasus)	0.00	0.00	Kasus	
668	V. Tanah Ulayat				
669	1. Jumlah Kepemilikan Tanah Ulayat (Sertifikat)	0.00	0.00	Sertifi kat	
670	1. Jumlah Tanah Ulayat Bersertifikat (Sertifikat)	0.00	0.00	Sertifi kat	
671	2. Jumlah Tanah Ulayat Tidak Bersertifikat (Sertifikat)	0.00	0.00	Sertifi kat	
672	2. Luas Kepemilikan Tanah Ulayat (Ha)	0.00	0.00	Ha	
673	1. Luas Tanah Ulayat Bersertifikat (Ha)	0.00	0.00	Ha	

674	2. Luas Tanah Ulayat Tidak Bersertifikat (Ha)	0.00	0.00	Ha	
675	URUSAN PILIHAN				
676	1. PANGAN				
677	I. Produksi Komoditas Pangan dan Ketersediaan Energi dan Protein				
678	1. Jumlah Produksi Komoditas Pangan Nabati*	0.00	0.00		
679	1. Beras	6.00	0.00	Ton	
680	2. Jagung	0.00	0.00	Ton	
681	3. Kedelai	0.00	0.00	Ton	
682	4. Kacang Tanah	0.00	0.00	Ton	
683	5. Ubi Kayu	0.00	0.00	Ton	
684	6. Ubi Jalar	0.00	0.00	Ton	
685	7. Sayur	0.00	0.00	Ton	
686	8. Buah-Buahan	0.00	0.00	Ton	
687	9. Minyak Goreng	0.00	0.00	Ton	
688	10. Gula merah	0.00	0.00	Ton	
689	2. Jumlah Produksi Komoditas Pangan Hewani	0.00	0.00		
690	1. Daging Sapi dan Kerbau	0.00	0.00	Ton	
691	2. Daging Ayam	0.00	0.00	Ton	
692	3. Telur	0.00	0.00	Ton	
693	4. Susu	0.00	0.00	Ton	
694	5. Ikan	0.00	0.00	Ton	
695	3. Ketersediaan Energi dan Protein	0.00	0.00		
696	1. Energi	0.00	0.00	Kal/Kap/Hari	
697	2. Protein	0.00	0.00	Gram/Kap/Hari	
698	II. Perkembangan Rata-Rata Konsumsi Energi dan Protein	0.00	0.00		
699	1. Energi	0.00	0.00	Kal/Kap/Hari	
700	2. Protein	0.00	0.00	Gram/Kap/Hari	
701	III. Konsumsi Penduduk Terhadap Kelompok Bahan Pangan				
702	1. Padi-Padian	0.00	0.00		
703	1. Beras	0.00	0.00	Kg	
704	2. Jagung	0.00	0.00	Kg	

705	3. Terigu	0.00	0.00	Kg	
706	2. Umbi-Umbian	0.00	0.00		
707	1. Singkong	0.00	0.00	Kg	
708	2. Ubi Jalar	0.00	0.00	Kg	
709	3. Kentang	0.00	0.00	Kg	
710	4. Sagu	0.00	0.00	Kg	
711	5. Umbi Lainnya	0.00	0.00	Kg	
712	3. Pangan Hewani	0.00	0.00		
713	1. Daging Ruminansia	0.00	0.00	Kg	
714	2. Daging Unggas	0.00	0.00	Kg	
715	3. Telur	0.00	0.00	Kg	
716	4. Susu	0.00	0.00	Kg	
717	5. Ikan	0.00	0.00	Kg	
718	4. Minyak dan Lemak	0.00	0.00		
719	1. Minyak Kelapa	0.00	0.00	Liter	
720	2. Minyak Sawit	0.00	0.00	Liter	
721	3. Minyak Lainnya	0.00	0.00	Liter	
722	5. Buah/ Biji Berminyak	0.00	0.00		
723	1. Kelapa	0.00	0.00	Kg	
724	2. Kemiri	0.00	0.00	Kg	
725	6. Kacang-Kacangan	0.00	0.00		
726	1. Kedelai	0.00	0.00	Kg	
727	2. Kacang Tanah	0.00	0.00	Kg	

728	3. kacang Hijau	0.00	0.00	Kg	
729	4. Kacang Lainnya	0.00	0.00	Kg	
730	7. Gula	0.00	0.00		
731	1. Gula Pasir	0.00	0.00	Kg	
732	2. Gula Merah	0.00	0.00	Kg	
733	8. Sayuran dan Buah	0.00	0.00		
734	1. Sayur	0.00	0.00	Kg	
735	2. Buah	0.00	0.00	Kg	
736	9. Lain-Lain	0.00	0.00		
737	1. Minuman	0.00	0.00	Liter	
738	2. Bumbu-Bumbuan	0.00	0.00	Kg	
739	IV. Pergudangan				
740	1. Jumlah Gudang Milik Pemerintah	0.00	0.00		
741	1. Kondisi baik	0.00	0.00	Unit	
742	2. Kondisi Buruk	0.00	0.00	Unit	
743	2. Jumlah Gudang Milik Swasta	0.00	0.00		
744	1. Kondisi baik	0.00	0.00	Unit	
745	2. Kondisi Buruk	0.00	0.00	Unit	
746	2. PERTANIAN				
747	I. Tanaman Pangan				
748	1. Luas Lahan Pertanian			Ha	
749	1. Lahan Sawah	59.70	0.00	Ha	
750	1. Beririgasi	59.70	0.00	Ha	
751	2. Tadah Hujan	0.00	0.00	Ha	
752	2. Lahan Kering	4.00	0.00	Ha	
753	1. Tegal/Kebun	4.00	0.00	Ha	
754	2. Ladang/Huma	0.00	0.00	Ha	
755	2. Jumlah Produksi Tanaman Pangan	346.00	0.00	Ton	
756	1. Jumlah Produksi Padi	346.00	0.00	Ton	
757	2. Jumlah Produksi Jagung	0.00	0.00	Ton	
758	3. Jumlah Produksi Kedelai	0.00	0.00	Ton	
759	4. Jumlah Produksi Ubi	0.00	0.00	Ton	
760	5. Jumlah Produksi Tanaman Pangan Lainnya	0.00	0.00	Ton	
761	3. Nilai Produksi Tanaman Pangan	0.00	0.00	Rp	
762	1. Nilai Produksi Padi	121.10	0.00	Rp	
		0.000			
763	2. Nilai Produksi Jagung	0.00	0.00	Rp	
764	3. Nilai Produksi Kedelai	0.00	0.00	Rp	
765	4. Nilai Produksi Ubi	0.00	0.00	Rp	

766	5. Nilai Produksi Tanaman Pangan Lainnya	0.00	0.00	Rp	
767	4. Nilai Tukar Petani Tanaman Pangan*	0.00	0.00	%	
768	II. Hortikultura				
769	1. Luas Areal Holtikultura	0.00	0.00	Ha	
770	1. Luas Areal Buah-Buahan	0.00	0.00	Ha	
771	2. Luas Areal Sayuran	0.00	0.00	Ha	
772	3. Luas Areal Bahan Obat Nabati	0.00	0.00	Ha	
773	2. Jumlah Produksi Hortikultura	0.00	0.00	Ton	
774	1. Jumlah Produksi Buah-Buahan	0.00	0.00	Ton	
775	2. Jumlah Produksi Sayuran	0.00	0.00	Ton	
776	3. Jumlah Produksi Bahan Obat Nabati	0.00	0.00	Ton	
777	3. Nilai Produksi Hortikultura	0.00	0.00	Rp	
778	1. Nilai Produksi Buah-Buahan	0.00	0.00	Rp	
779	2. Nilai Produksi Sayuran	0.00	0.00	Rp	
780	3. Nilai Produksi Bahan Obat Nabati	0.00	0.00	Rp	
781	4. Nilai Tukar Petani Holtikultura	0.00	0.00	%	
782	III. Perkebunan				
783	1. Luas Areal Perkebunan			Ha	
784	1. Luas Areal Tanaman Tahunan	0.00	0.00	Ha	
785	1. Luas Areal Kelapa Sawit	0.00	0.00	Ha	
786	2. Luas Areal Karet	0.00	0.00	Ha	
787	3. Luas Areal Kelapa	0.00	0.00	Ha	
788	4. Luas Areal Kopi	0.00	0.00	Ha	
789	5. Luas Areal Teh	0.00	0.00	Ha	
790	6. Luas Areal Lada	0.00	0.00	Ha	
791	7. Luas Areal Kakao	0.00	0.00	Ha	
792	8. Luas Areal Jambu Mete	0.00	0.00	Ha	
793	9. Luas Areal Cengkeh	0.00	0.00	Ha	
794	10. Luas Areal Kapas	0.00	0.00	Ha	
795	2. Luas Areal Tanaman Semusim	0.00	0.00	Ha	
796	1. Luas Areal Tembakau	0.00	0.00	Ha	
797	2. Luas Areal Tebu	0.00	0.00	Ha	
798	2. Jumlah Produksi Perkebunan			Ton	
799	1. Jumlah Produksi Tanaman Tahunan	0.00	0.00	Ton	
800	1. Jumlah Produksi Kelapa Sawit	0.00	0.00	Ton	
801	2. Jumlah Produksi Kelapa	0.00	0.00	Ton	
802	3. Jumlah Produksi Kopi	0.00	0.00	Ton	

803	4. Jumlah Produksi Teh	0.00	0.00	Ton	
804	5. Jumlah Produksi Lada	0.00	0.00	Ton	
805	6. Jumlah Produksi Cengkeh	0.00	0.00	Ton	
806	2. Nilai Produksi Perkebunan	0.00	0.00	Rp	
807	1. Nilai Produksi Kelapa Sawit	0.00	0.00	Rp	
808	2. Nilai Produksi Kelapa	0.00	0.00	Rp	

809	3. Nilai Produksi Kopi	0.00	0.00	Rp	
810	4. Nilai Produksi Teh	0.00	0.00	Rp	
811	5. Nilai Produksi Lada	0.00	0.00	Rp	
812	6. Nilai Produksi Cengkeh	0.00	0.00	Rp	
813	3. Jumlah Produksi Tanaman Semusim	0.00	0.00	Ton	
814	1. Jumlah Produksi Tembakau	0.00	0.00	Ton	
815	2. Jumlah Produksi Tebu	0.00	0.00	Ton	
816	4. Nilai Produksi Tanaman Semusim	0.00	0.00	Rp	
817	1. Nilai Produksi Tembakau	0.00	0.00	Rp	
818	2. Nilai Produksi Tebu	0.00	0.00	Rp	
819	5. Nilai Tukar Petani (NTP) Perkebunan*	0.00	0.00	%	
820	6. Jumlah Kasus Wabah/Endemi Pada Tanaman Pertanian/Perkebunan*	0.00	0.00	Kasus	
821	IV. Peternakan Dan Kesehatan Hewan				
822	1. Jumlah Usaha Peternakan	0.00	0.00	Perusahaan	
823	1. Jumlah Usaha Peternakan Hewan Besar	0.00	0.00	Usaha	
824	2. Jumlah Usaha Peternakan Hewan Kecil	0.00	0.00	Usaha	
825	3. Jumlah Usaha Peternakan Unggas	0.00	0.00	Usaha	
826	2. Jumlah Populasi Hewan Ternak			Ekor	
827	1. Jumlah Populasi Hewan Ternak Besar	0.00	0.00	Ekor	
828	1. Jumlah Populasi Ternak Sapi	0.00	0.00	Ekor	
829	2. Jumlah Populasi Ternak Kerbau	0.00	0.00	Ekor	
830	3. Jumlah Populasi Ternak Kuda	0.00	0.00	Ekor	
831	2. Jumlah Populasi Hewan Ternak Kecil	97.00	0.00	Ekor	
832	1. Jumlah Populasi Ternak Kambing	97.00	0.00	Ekor	
833	2. Jumlah Populasi Ternak Domba	0.00	0.00	Ekor	
834	3. Jumlah Populasi Ternak Kecil Lainnya	0.00	0.00	Ekor	
835	3. Jumlah Populasi Hewan Ternak Unggas	0.00	0.00	Ekor	
836	1. Jumlah Populasi Ternak Ayam	0.00	0.00	Ekor	
837	2. Jumlah Populasi Ternak Itik	0.00	0.00	Ekor	
838	3. Jumlah Populasi Ternak Unggas Lainnya	0.00	0.00	Ekor	
839	3. Jumlah Dan Nilai Produksi Daging Hewan Ternak				

840	1. Jumlah Produksi Daging Hewan Ternak Besar	0.00	0.00	Ton	
841	1. Jumlah Produksi Daging Sapi	0.00	0.00	Ton	
842	2. Nilai Produksi Daging Hewan Ternak Besar	0.00	0.00	Rp	
843	1. Nilai Produksi Daging Sapi	0.00	0.00	Rp	
844	3. Jumlah Produksi Daging Hewan Ternak Kecil	0.00	0.00	Ton	
845	1. Jumlah Produksi Daging Kambing	0.00	0.00	Ton	
846	2. Jumlah Produksi Daging Domba	0.00	0.00	Ton	
847	3. Jumlah Produksi Daging Ternak Kecil Lainnya	0.00	0.00	Ton	
848	4. Nilai Produksi Daging Hewan Ternak Kecil	0.00	0.00	Rp	
849	1. Nilai Produksi Daging Kambing	0.00	0.00	Rp	
850	2. Nilai Produksi Daging Domba	0.00	0.00	Rp	
851	3. Nilai Produksi Daging Ternak Kecil Lainnya	0.00	0.00	Rp	
852	5. Jumlah Produksi Daging Hewan Unggas	0.00	0.00	Ton	
853	1. Jumlah Produksi Daging Ayam	0.00	0.00	Ton	
854	2. Jumlah Produksi Daging Itik	0.00	0.00	Ton	
855	3. Jumlah Produksi Daging Unggas Lainnya	0.00	0.00	Ton	
856	6. Nilai Produksi Daging Hewan Unggas	0.00	0.00	Rp	
857	1. Nilai Produksi Daging Ayam	0.00	0.00	Rp	
858	2. Nilai Produksi Daging Itik	0.00	0.00	Rp	
859	3. Nilai Produksi Daging Unggas Lainnya	0.00	0.00	Rp	
860	4. Jumlah Dan Nilai Produksi Susu Hewan Ternak	0.00	0.00		
861	1. Jumlah Produksi Susu Sapi	0.00	0.00	Liter	
862	2. Jumlah Produksi Susu Hewan Ternak Lainnya	0.00	0.00	Liter	
863	3. Nilai Produksi Susu Sapi	0.00	0.00	Rp	
864	4. Nilai Produksi Susu Hewan Ternak Lainnya	0.00	0.00	Rp	
865	5. Jumlah Dan Nilai Produksi Telur Hewan Ternak	4182	0.00		
866	1. Jumlah Produksi Telur Ayam	3815.	0.00	Kg	
		.00			

		00			
867	2. Jumlah Produksi Telur Itik	362.0 0	0.00	Kg	
868	3. Jumlah Produksi Telur Hewan Ternak Lainnya	5.00	0.00	Kg	
869	4. Nilai Produksi Telur Itik	0.00	0.00	Rp	
870	5. Nilai Produksi Telur Hewan Ternak Lainnya	0.00	0.00	Rp	
871	6. Jumlah Kasus Wabah/Endemi Pada Hewan*	0.00	0.00	Kasus	
872	7. Nilai Tukar Petani Peternakan (NTPT)	0.00	0.00	%	
873	V. Sarana Dan Prasarana Produksi Pertanian				
874	1. Jumlah Ketersediaan Benih Tanaman Pangan	0.00	0.00		
875	1. Jumlah Ketersediaan Benih Padi	0.00	0.00	Kg	
876	2. Jumlah Ketersediaan Benih Jagung	0.00	0.00	Kg	
877	3. Jumlah Ketersediaan Benih Cabe	0.00	0.00	Kg	
878	4. Jumlah Ketersediaan Benih Kedelai	0.00	0.00	Kg	
879	5. Jumlah Ketersediaan Bibit Ubi	0.00	0.00	Btg/Pohon	
880	6. Jumlah Ketersediaan Benih Lainnya	0.00	0.00	Kg	
881	2. Jumlah Ketersediaan Benih Hortikultura	0.00	0.00		
882	1. Jumlah Ketersediaan Benih Buah	0.00	0.00	Btg/Pohon	
883	2. Jumlah Ketersediaan Benih Sayuran	0.00	0.00	Kg	
884	3. Jumlah Ketersediaan Benih Bahan Obat Nabati	0.00	0.00	Kg	
885	4. Jumlah Ketersediaan Benih Florikultura	0.00	0.00	Kg	
886	3. Jumlah Ketersediaan Benih Perkebunan	0.00	0.00		
887	1. Jumlah Ketersediaan Benih Tanaman Tahunan	0.00	0.00	Btg/Pohon	
888	2. Jumlah Ketersediaan Benih Tanaman Semusim	0.00	0.00	Btg/Pohon	
889	4. Jumlah Ketersediaan Bibit Ternak	851.00	0.00	Ekor	

890	1. Sapi	0.00	0.00	Ekor	
891	2. Kerbau	0.00	0.00	Ekor	
892	3. Kuda	0.00	0.00	Ekor	
893	4. Kambing	126.00	0.00	Ekor	
894	5. Domba	0.00	0.00	Ekor	
895	7. Kelinci	0.00	0.00	Ekor	
896	8. Ayam	500.00	0.00	Ekor	
897	9. Itik Dan Sejenisnya	225.00	0.00	Ekor	
898	5. Jumlah Ketersediaan Pupuk	0.00	0.00	Ton	
899	6. Jumlah Ketersediaan Pakan Ternak	0.00	0.00	Ton	
900	7. Jumlah Ketersediaan Alat Pertanian	0.00	0.00	Unit	
901	8. Jumlah Ketersediaan Mesin Pertanian	2.00	0.00	Unit	
902	9. Ketersediaan Obat Anti Hama	0.00	0.00		
903	1. Jumlah Insektisida	0.00	0.00	Liter	
904	2. Jumlah Fungisida	0.00	0.00	Liter	
905	3. Jumlah Pestisida	0.00	0.00	Liter	
906	10. Luas Areal Pengairan*	59.70	0.00	Ha	
907	11. Jumlah Kelompok Tani*	3.00	0.00	Kelompok	
908	12. Nilai Tukar Petani (NTP) Tanaman Pangan (%)*	0.00	0.00	%	
909	1. Jumlah Petani (Orang)*	0.00	0.00	Orang	
910	2. Penerimaan Petani (Rp)*	0.00	0.00	Rp	
911	3. Pengeluaran Petani (Rp)*	0.00	0.00	Rp	
912	13. Nilai Tukar Petani (NTP) Hortikultura (%)*	0.00	0.00	%	
913	1. Jumlah Petani (Orang)*	0.00	0.00	Orang	
914	2. Penerimaan Petani (Rp)*	0.00	0.00	Rp	
915	3. Pengeluaran Petani (Rp)*	0.00	0.00	Rp	
916	14. Nilai Tukar Petani (NTP) Perkebunan (%)*	0.00	0.00	%	
917	1. Jumlah Petani Perkebunan (Orang)*	0.00	0.00	Orang	
918	2. Penerimaan Petani Perkebunan (Rp)*	0.00	0.00	Rp	
919	3. Pengeluaran Petani Perkebunan (Rp)*	0.00	0.00	Rp	
920	15. Nilai Tukar Peternak (NTPT) (%)*	0.00	0.00	%	
921	1. Jumlah Peternak (Orang)*	0.00	0.00	Orang	
922	2. Penerimaan Peternak(Rp)*	0.00	0.00	Rp	
923	3. Pengeluaran Peternak (Rp)*	0.00	0.00	Rp	
924	1. Biaya Konsumsi (Rp)*	0.00	0.00	Rp	
925	2. Biaya Produksi (Rp)*	0.00	0.00	Rp	

Tanda (*) diisi oleh Kecamatan

NO	KEL.KARANGANYAR	TAHUN 2021		SATU AN	SUMBE R DATA
		SEMESTER I	SEMES TER II		
1	I. Aspek Geografi				
2	1. Luas Wilayah*	2,60	1.00	KM2	
3	2. Batas Wilayah	0,00	0.00	Derajat	
4	1. Sebelah Utara	Desa Karangayam	0.00	Derajat	
5	2. Sebelah Timur	Desa Candi	0.00	Derajat	
6	3. Sebelah Selatan	Kel.Jatiluhur	0.00	Derajat	
7	4. Sebelah Barat	Kel.Karangany ar	0.00	Derajat	
8	3. Wilayah Rawan Bencana	0,00	0.00	Wilaya h	
9	4. Jumlah Desa Tangguh Bencana*	0,00	0.00	Desa	
10	II. Aspek Demografi				
11	1. Jumlah Penduduk	5490,00	0.00	Orang	
12	1. Laki-laki	2690,00	0.00	Orang	
13	2. Perempuan	2800,00	0.00	Orang	
14	2. Pertumbuhan Penduduk	0,00	0.00	%	
15	3. Rasio Jenis Kelamin	0,00	0.00	%	
16	4. Jumlah Penduduk Usia < 15 tahun	1003,00	0.00	Orang	
17	5. Jumlah Penduduk Usia >15 tahun	4487,00	0.00	Orang	
18	6. Jumlah Penduduk Usia	4899,00	0.00	Orang	

	15-64 tahun				
19	7. Jumlah Akta Kematian yang diterbitkan	0,00	0.00	Akte	
20	8. Jumlah anak (Usia 0 s.d 18 Tahun) yang memiliki akta kelahiran.	0,00	0.00	Akte	
21	9. Jumlah kepemilikan buku nikah/akta perkawinan pada semua pasangan yan	0,00	0.00	Dokum en	
22	10. Jumlah kepemilikan akta perceraian dari semua individu yang perceraian	0,00	0.00	Dokum en	
23	URUSAN WAJIB				
24	1. PENDIDIKAN				
25	I. Penduduk Berdasarkan Usia Sekolah	1328,00	0.00	Orang	
26	1. Jumlah Penduduk Usia 0-6 Tahun	322,00	0.00	Orang	
27	2. Jumlah Penduduk Usia 7-12 Tahun	512,00	0.00	Orang	
28	3. Jumlah Penduduk Usia 13-15 Tahun	234,00	0.00	Orang	
29	4. Jumlah Penduduk Usia 16-18 Tahun	260,00	0.00	Orang	
30	II. Pendidikan Anak Usia Dini	88,00	0.00	Orang	
31	1. Jumlah Peserta PAUD	70,00	0.00	Orang	
32	2. Jumlah Bangunan PAUD	5,00	0.00	Unit	
33	3. Jumlah Tenaga Pendidik PAUD	13,00	0.00	Orang	

34	III. Sekolah Taman Kanak-Kanak				
35	1. Jumlah Sekolah Taman Kanak-kanak (TK) di bawah Kementerian Pendidikan	5,00	0.00	Unit	
36	2. Jumlah Guru Taman Kanak-kanak (TK) di bawah Kementerian Pendidikan	17,00	0.00	Orang	
37	3. Jumlah Murid Taman Kanak-kanak (TK) di bawah Kementerian Pendidikan	0,00	0.00	Orang	
38	4. Jumlah Siswa	111,00	0.00	Orang	
39	5. Jumlah Bangunan Sekolah TK	5,00	0.00	Unit	
40	6. Jumlah Tenaga Pendidik TK	17,00	0.00	Orang	
41	IV. Pendidikan Dasar*				
42	1. Jumlah Sekolah Dasar (SD) di bawah Kementerian Pendidikan dan Kebudayaan	3,00	0.00	Unit	
43	2. Jumlah Guru Sekolah Dasar (SD) di bawah Kementerian Pendidikan dan Kebudayaan	35,00	0.00	Orang	
44	3. Jumlah Murid Sekolah Dasar (SD) di bawah Kementerian Pendidikan dan Kebudayaan	378,00	0.00	Orang	
45	4. Jumlah Lulusan SD/ Sederajat	0,00	0.00		

46	1. Persentase Kelulusan Siswa	0,00	0.00	%	
47	2. Jumlah Total Sekolah	3,00	0.00	Unit	
48	5. Jumlah Siswa SD/MI/Sederajat	378,00	0.00	Orang	
49	6. Jumlah Siswa SD/MI/Sederajat yang lulus	0,00	0.00	Orang	
50	7. Jumlah Siswa SD/MI/Sederajat yang melanjutkan	0,00	0.00	Orang	
51	8. Jumlah Siswa SD/MI/Sederajat yang tidak melanjutkan	0,00	0.00	Orang	
52	9. Jumlah Seluruh Siswa SD/MI/Sederajat	0,00	0.00	Orang	
53	10. Jumlah Murid Putus Sekolah	0,00	0.00	Orang	
54	11. Jumlah Bangunan SD/MI/Sederajat*	0,00	0.00	Unit	
55	12. Jumlah Pengelola SD/MI/Sederajat*	35,00	0.00	Unit	
56	1. Negeri	35,00	0.00	Unit	
57	2. Swasta	0,00	0.00	Unit	
58	V. Pendidikan Menengah Pertama				
59	1. Jumlah Sekolah Menengah Pertama (SMP) di bawah Kementerian Pendidik	0,00	0.00	Unit	
60	2. Jumlah Guru Sekolah	0,00	0.00	Orang	

	Menengah Pertama (SMP) di bawah Kementerian Pe				
61	3. Jumlah Murid Sekolah Menengah Pertama (SMP) di bawah Kementerian P	0,00	0.00	Orang	
62	4. Jumlah Lulusan SMP/ Sederajat*	0,00	0.00		

63	1. Persentase Kelulusan Siswa*	0,00	0.00	%	
64	2. Jumlah Total Sekolah*	0,00	0.00	Unit	
65	5. Jumlah Siswa SMP/Mts/Sederajat	0,00	0.00	Oran g	
66	6. Jumlah Murid Putus Sekolah	0,00	0.00	Oran g	
67	7. Jumlah Bangunan SMP/Mts/Sederajat	0,00	0.00	Unit	
68	VI. Jumlah Lulusan SMA/Sederajat*	1012,00	0.00		
69	1. Persentase Kelulusan Siswa*	0,00	0.00	%	
70	2. Jumlah Total Sekolah*	0,00	0.00	Unit	
71	VII. Jumlah Lulusan S1	0,00	0.00	Oran g	
72	VIII. Jumlah Lulusan S2	0,00	0.00	Oran g	
73	IX. Jumlah Lulusan S3	0,00	0.00	Oran g	
74	2. KESEHATAN				
75	I. Kesehatan Masyarakat				
76	1. Jumlah Penderita Stunting*	0,00	0.00	Oran g	
77	2. Pelayanan Dan Perawatan Bayi	0,00	0.00	Oran g	
78	1. Jumlah Balita Gizi Kurang	0,00	0.00	Oran g	
79	2. Jumlah Balita Gizi Buruk	0,00	0.00	Oran g	
80	3. Jumlah Kelahiran Bayi	0,00	0.00	Oran	

				g	
81	4. Jumlah Kasus Kematian Bayi	0,00	0.00	Oran g	
82	5. Jumlah Balita*	0,00	0.00	Oran g	
83	6. Angka kematian Bayi per 1000 kelahiran hidup*	0,00	0.00	Oran g	
84	3. Pelayanan dan Perawatan Ibu Hamil	0,00	0.00	Oran g	
85	1. Jumlah Ibu Hamil Melahirkan	0,00	0.00	Oran g	
86	2. Jumlah Kasus Kematian Ibu Hamil	0,00	0.00	Oran g	
87	3. Angka Kematian ibu per 100.000 kelahiran hidup*	0,00	0.00	Oran g	
88	4. Jumlah Kasus ODGJ*	16,00	0.00	Kasu s	
89	6. Jumlah Desa ODF*	0,00	0.00	Desa	
90	7. Jumlah Kasus Penyakit menular (TB dan DBD)*	0,00	0.00	Kasu s	
91	8. Jumlah Posyandu*	0,00	0.00	Unit	
92	9. Rasio Posyandu per 1000 balita*	0,00	0.00		
93	10. Prevalensi stunting (pendek dan sangat pendek) pada balita (%)*	0,00	0.00	%	
94	11. Angka Kelahiran Total (Total Fertility Rate/TFR) per WUS usia 15-49 Tahun	0,00	0.00	Oran g	
95	12. Persentase Kebutuhan Ber-KB	0,00	0.00	%	

	yang Tidak Terpenuhi (Unmet Need) (%)*				
96	13. Angka prevalensi kontrasepsi modern/modern Contraceptive Prevalance R	0,00	0.00		
98	3. PEKERJAAN UMUM DAN PENATAAN RUANG				
99	I. Jalan dan Jembatan*				
100	1.Panjang Jalan dan Kondisi Berdasarkan Administrasi Pemerintahan*	0,00	0.00	Km	
101	2. Panjang Jalan Desa	2,00	0.00	Km	
102	1. Kondisi Baik	0,00	0.00	Km	
103	2. Kondisi Sedang	2,00	0.00	Km	
104	3. Kondisi Rusak Ringan	0,00	0.00	Km	
105	4. Kondisi Rusak Berat	0,00	0.00	Km	
106	II. Jembatan dan Kondisi Berdasarkan Administrasi Pemerintahan				
107	1. Jumlah Jembatan Desa	0,00	0.00	Unit	
108	1. Jumlah Jembatan Dengan Kondisi Baik	0,00	0.00	Unit	
109	2. Jumlah Jembatan Dengan Kondisi Sedang	0,00	0.00	Unit	
110	3. Jumlah Jembatan Dengan Kondisi Rusak Ringan	0,00	0.00	Unit	
111	4. Jumlah Jembatan Dengan Kondisi Rusak Berat	0,00	0.00	Unit	
112	III. Jaringan Irigasi/Pengairan				
113	1. Panjang Jaringan Irigasi Non	0,00	0.00	M	

	Teknis				
114	1. Saluran Kondisi Baik	0,00	0.00	M	
115	2. Saluran Kondisi Sedang	0,00	0.00	M	
116	3. Saluran Kondisi Rusak Ringan	0,00	0.00	M	
117	4. Saluran Kondisi Rusak Berat	0,00	0.00	M	
118	2. Panjang Jaringan Irigasi Teknis	1700,00	0.00	M	
119	1. Panjang Saluran Irigasi Primer	0,00	0.00	M	
120	1. Saluran Kondisi Baik	0,00	0.00	M	
121	2. Saluran Kondisi Sedang	0,00	0.00	M	
122	3. Saluran Kondisi Rusak Ringan	0,00	0.00	M	
123	4. Saluran Kondisi Rusak Berat	0,00	0.00	M	
124	2. Panjang Saluran Irigasi Sekunder	1100,00	0.00	M	
125	1. Saluran Kondisi Baik	800,00	0.00	M	
126	2. Saluran Kondisi Sedang	0,00	0.00	M	
127	3. Saluran Kondisi Rusak Ringan	300,00	0.00	M	
128	4. Saluran Kondisi Rusak Berat	0,00	0.00	M	

129	3. Panjang Saluran Irigasi Tersier	600,00	0.00	M	
130	1. Saluran Kondisi Baik	400,00	0.00	M	
131	2. Saluran Kondisi Sedang	0,00	0.00	M	
132	3. Saluran Kondisi Rusak Ringan	200,00	0.00	M	
133	4. Saluran Kondisi Rusak Berat	0,00	0.00	M	
134	3. Jumlah Bangunan Irigasi	0,00	0.00	Unit	
135	4. Luas Sawah Beririgasi Teknis	52,00	0.00	Ha	
136	5. Luas Sawah Beririgasi Non Teknis	0,00	0.00	Ha	
137	6. Luas Daerah Irigasi Teknis	0,00	0.00	Ha	
138	IV. Pemenuhan Kebutuhan Air Baku Rumah Tangga				
139	1. Jumlah Rumah Tangga Menggunakan Sumur	282,00	0.00	Rumah Tangga	
140	1. Jumlah Rumah Tangga Menggunakan Sumur Terlindung	282,00	0.00	Rumah Tangga	
141	2. Jumlah Rumah Tangga Menggunakan Sumur Tidak Terlindung	0,00	0.00	Rumah Tangga	
142	2. Jumlah Rumah Tangga Menggunakan Hidran Umum	541,00	0.00	Rumah Tangga	
143	3. Jumlah Rumah Tangga Menggunakan Keran Umum	0,00	0.00	Rumah Tangga	
144	V. Rumah Tangga Memiliki Air Bersih				
145	1. Jumlah Rumah Tangga yang	0,00	0.00	Rumah	

	Terlayani Melalui Sistem Perpipaan			Tangga	
146	2. Jumlah Rumah Tangga yang Memanfaatkan Air Bawah Tanah	0,00	0.00	Rumah Tangga	
147	3. Persentase Rumah Tangga Terlayani Sistem Perpipaan	0,00	0.00	Rumah Tangga	
148	VI. Drainase				
149	1. Panjang Drainase Sistem Terbuka	0,00	0.00	M	
150	1. Kondisi Baik	0,00	0.00	M	
151	2. Kondisi Sedang	0,00	0.00	M	
152	3. Kondisi Buruk	0,00	0.00	M	
153	2. Panjang Drainase Sistem Tertutup	0,00	0.00	M	
154	1. Kondisi Baik	0,00	0.00	M	
155	2. Kondisi Sedang	0,00	0.00	M	
156	3. Kondisi Buruk	0,00	0.00	M	
157	4. PERUMAHAN DAN KAWASAN PERMUKIMAN				
158	I. Perumahan				
159	1. Jumlah Rumah Berdasarkan Kondisi	1730,00	0.00		
160	1. Jumlah Rumah Layak Huni	1500,00	0.00	Unit	
161	2. Jumlah Rumah Tidak Layak Huni	230,00	0.00	Unit	
162	5. KETENTRAMAN DAN KETERTIBAN UMUM SERTA PERLINDUNG				
163	I. Keamanan dan Ketertiban				

	Umum				
164	1. Pelanggaran K3 (Ketertiban, Ketentraman, Keindahan)	0,00	0.00		
165	1. Jumlah Pelanggaran K3*	0,00	0.00	Kasus	
166	2. Jumlah Pelanggaran K3	0,00	0.00	Kasus	
167	2. Pertikaian Antar Warga*	0,00	0.00		
168	3. Pertikaian Antar Warga	0,00	0.00		
169	4. Sarana dan Prasarana Keamanan dan Ketertiban Umum	33,00	0.00		
170	1. Jumlah Aparat Keamanan dan Ketertiban Umum	33,00	0.00	Orang	
171	1. Jumlah Aparat Pamong Praja*	0,00	0.00	Orang	
172	2. Jumlah Aparat Linmas	33,00	0.00	Orang	
173	3. Jumlah Petugas Perlindungan Masyarakat	0,00	0.00	Orang	
174	6. SOSIAL				
175	I. Pendidikan Siswa Miskin	0,00	0.00		
176	1. Jumlah Siswa Miskin SD/MI/Sederajat	0,00	0.00	Orang	
177	1. Bersekolah	0,00	0.00	Orang	
178	2. Tidak Bersekolah	0,00	0.00	Orang	
179	2. Jumlah Siswa Miskin SMP/Mts/Sederajat	0,00	0.00	Orang	
180	1. Bersekolah	0,00	0.00	Orang	
181	2. Tidak Bersekolah	0,00	0.00	Orang	
182	II. Penduduk Miskin				
183	1. Jumlah Penduduk Miskin	2220,00	0.00	Orang	
184	2. Jumlah Rumah Tangga Miskin	740,00	0.00	Rumah	

				Tangga	
185	3. Jumlah Kepala Keluarga Miskin	740,00	0.00		
186	4. Jumlah Status Kepemilikan Rumah Keluarga Miskin	0,00	0.00		
187	1. Milik Sendiri	0,00	0.00	Rumah Tangga	
188	2. Sewa	0,00	0.00	Rumah Tangga	
189	3. Kontrak	0,00	0.00	Rumah Tangga	
190	4. Bebas Sewa/Kontrak	0,00	0.00	Rumah Tangga	
191	5. Jumlah Status Kepemilikan Lahan Keluarga Miskin	532,00	0.00		
192	1. Milik Sendiri	532,00	0.00	Rumah Tangga	
193	2. Sewa	0,00	0.00	Rumah Tangga	

194	3. Kontrak	0,00	0.00	Rumah Tangga	
195	4. Bebas Sewa/Kontrak	0,00	0.00	Rumah Tangga	
196	6. Rumah Tangga Miskin Mengonsumsi Air Minum	0,00	0.00		
197	1. Air Kemasan	0,00	0.00	Rumah Tangga	
198	2. Air Ledeng	0,00	0.00	Rumah Tangga	
199	3. Sumber Air Terlindung	0,00	0.00	Rumah Tangga	
200	4. Sumber Air Tidak Terlindung	0,00	0.00	Rumah Tangga	
201	7. Jumlah Masyarakat Penerima Jamkesmas	0,00	0.00	Orang	
202	8. Jumlah Masyarakat Penerima Jamkesda	0,00	0.00	Orang	
203	III. Jumlah Keluarga Menurut Tingkat Kesejahteraan*				
204	1. Desil 1 *	0,00	0.00		
205	2. Desil 2*	0,00	0.00		
206	3. Desil 3*	0,00	0.00		
207	4. Desil 4*	0,00	0.00		
208	5. Desil 5*	0,00	0.00		
209	6. Jumlah Organisasi Masyarakat	0,00	0.00	Ormas	
210	1. Berlandaskan Agama	0,00	0.00	Ormas	
211	2. Berlandaskan Budaya/Adat	0,00	0.00	Ormas	
212	7. Jumlah PMKS	0,00	0.00	Orang	
213	8. Jumlah Penyandang Disabilitas Terlantar	0,00	0.00	Orang	

214	9. Jumlah Anak Terlantar	0,00	0.00	Orang	
215	10. Jumlah Lanjut Usia Telantar	0,00	0.00	Orang	
216	11. Jumlah Gelandangan	0,00	0.00	Orang	
217	12. Jumlah Pengemis	0,00	0.00	Orang	
218	IV. Pembinaan Kesejahteraan Keluarga	0,00	0.00		
219	1. Jumlah PKK	1,00	0.00	Unit	
220	1. Jumlah PKK Aktif	1,00	0.00	Unit	
221	2. Jumlah Kelompok Binaan PKK	5,00	0.00	Unit	
222	2. Jumlah PKK Tidak Aktif	0,00	0.00	Unit	
223	V. Sarana Ibadah				
224	1. Masjid	5,00	0.00	Buah	
225	2. Langgar/Mushola	17,00	0.00	Buah	
226	3. Surau	0,00	0.00	Buah	
227	4. Gereja Kristen	0,00	0.00	Buah	
228	5. Gereja Katolik	0,00	0.00	Buah	
229	6. Kapel	0,00	0.00	Buah	
230	7. Pura	0,00	0.00	Buah	
231	8. Kuil	0,00	0.00	Buah	
232	9. Vihara	0,00	0.00	Buah	
233	10. Klenteng	0,00	0.00	Buah	
234	VI. Pengeluaran Penduduk	0,00	0.00		
235	1. Jumlah Penduduk Dengan Pengeluaran (Rp/Kapita/Bulan) < 100.000	0,00	0.00	Orang	
236	2. Jumlah Penduduk Dengan Pengeluaran (Rp/Kapita/Bulan) 100.000-149.999	0,00	0.00	Orang	
237	3. Jumlah Penduduk Dengan Pengeluaran (Rp/Kapita/Bulan)	0,00	0.00	Orang	

	150.000-199.999				
238	4. Jumlah Penduduk Dengan Pengeluaran (Rp/Kapita/Bulan) 200.000-299.999	0,00	0.00	Orang	
239	5. Jumlah Penduduk Dengan Pengeluaran (Rp/Kapita/Bulan) 300.000-499.999	0,00	0.00	Orang	
240	6. Jumlah Penduduk Dengan Pengeluaran (Rp/Kapita/Bulan) 500.000-749.999	0,00	0.00	Orang	
241	7. Jumlah Penduduk Dengan Pengeluaran (Rp/Kapita/Bulan) 750.000-999.999	0,00	0.00	Orang	
242	8. Jumlah Penduduk Dengan Pengeluaran (Rp/Kapita/Bulan) ≥1.000.000	0,00	0.00	Orang	
243	VII. Rata-Rata Pengeluaran Rumah Tangga	0,00	0.00		
244	1. Pengeluaran Konsumsi Pangan Rumah Tangga Per Kapita	0,00	0.00	Rp	
245	2. Pengeluaran Konsumsi Non Pangan Rumah Tangga Per Kapita	0,00	0.00	Rp	
246	3. Persentase Pengeluaran Konsumsi Rumah Tangga Per Kapita Terhadap PD	0,00	0.00	%	
247	7. TENAGA KERJA				
248	I. Tenaga Kerja Berdasarkan Lapangan Pekerjaan	4507,00	0.00		
249	1. Jumlah Tenaga Kerja di Bidang Pertanian, Kehutanan, Perkebunan dan Perikanan	374,00	0.00	Orang	
250	2. Jumlah Tenaga Kerja di Bidang	0,00	0.00	Orang	

	Pertambangan dan Pengegalian				
251	3. Jumlah Tenaga Kerja di Bidang Industri Pengolahan	0,00	0.00	Orang	
252	4. Jumlah Tenaga Kerja di Bidang Listrik, Gas dan Air	0,00	0.00	Orang	
253	5. Jumlah Tenaga Kerja di Bidang Bangunan	0,00	0.00	Orang	
254	6. Jumlah Tenaga Kerja di Bidang Perdagangan Besar, Eceran, Rumah Tangga	273,00	0.00	Orang	
255	7. Jumlah Tenaga Kerja di Bidang Angkutan, Pergudangan dan Komunikasi	18,00	0.00	Orang	
256	8. Jumlah Tenaga Kerja di Bidang Keuangan, Asuransi, Usaha Sewa Banguna	0,00	0.00	Orang	
257	9. Jumlah Tenaga Kerja di Bidang Jasa Kemasyarakatan	0,00	0.00	Orang	
258	10. Jumlah Tenaga Kerja di Bidang Lainnya	3842,00	0.00	Orang	

259	II. Angkatan Kerja				
260	1. Jumlah Angkatan Kerja	4478,00	0.00		
261	1. Laki-Laki	2344,00	0.00	Orang	
262	2. Perempuan	2134,00	0.00	Orang	
263	2. Pekerja Berdasarkan Tingkat Pendidikan	0,00	0.00		
264	1. Jumlah Pekerja Tidak Bersekolah	0,00	0.00	Orang	
265	2. Jumlah Pekerja Tamatan SD dan Sederajat	0,00	0.00	Orang	
266	3. Jumlah Pekerja Tamatan SMP dan Sederajat	0,00	0.00	Orang	
267	4. Jumlah Pekerja Tamatan SMA dan Sederajat	0,00	0.00	Orang	
268	5. Jumlah Pekerja Tamatan Diploma I/II/III	0,00	0.00	Orang	
269	6. Jumlah Pekerja Tamatan S1	0,00	0.00	Orang	
270	7. Jumlah Pekerja Tamatan S2	0,00	0.00	Orang	
271	3. Pengangguran Berdasarkan Tingkat Pendidikan	0,00	0.00		
272	1. Jumlah Pengangguran Tidak Bersekolah	0,00	0.00	Orang	
273	2. Jumlah Pengangguran Tamatan SD dan Sederajat	0,00	0.00	Orang	
274	3. Jumlah Pengangguran Tamatan SMP dan Sederajat	0,00	0.00	Orang	
275	4. Jumlah Pengangguran Tamatan SMA dan Sederajat	0,00	0.00	Orang	
276	5. Jumlah Pengangguran	0,00	0.00	Orang	

	Tamatan Diploma I/II/III				
277	6. Jumlah Pengangguran Tamatan S1	0,00	0.00	Orang	
278	7. Jumlah Pengangguran Tamatan S2	0,00	0.00	Orang	
279	8. PERPUSTAKAAN				
280	I. Jenis Perpustakaan				
281	1. Jumlah Perpustakaan Umum	0,00	0.00	Unit	
282	1. Jumlah Perpustakaan Umum Kecamatan	0,00	0.00	Unit	
283	2. Jumlah Perpustakaan Umum Desa/ Kelurahan	0,00	0.00	Unit	
284	3. Jumlah Perpustakaan Umum Bacaan Masyarakat	0,00	0.00	Unit	
285	2. Jumlah Perpustakaan Sekolah	0,00	0.00	Unit	
286	1. Jumlah Perpustakaan Taman Kanak-Kanak	0,00	0.00	Unit	
287	2. Jumlah Perpustakaan Sd/Sederajat	0,00	0.00	Unit	
288	3. Jumlah Perpustakaan Sltip/Sederajat	0,00	0.00	Unit	
289	9. KEBUDAYAAN				
290	I. Sarana Dan Prasarana Seni Dan Budaya	0,00	0.00		
291	1. Jumlah Sanggar Kesenian	0,00	0.00	Unit	
292	2. Jumlah Gedung Kesenian	0,00	0.00	Unit	
293	II. Pegiat Seni Dan Budaya				
294	1. Seni Rupa	0,00	0.00		
295	1. Jumlah Kelompok Seni Lukis	0,00	0.00	Kelompok	

296	2. Jumlah Kelompok Seni Kriya/Kerajinan Tangan	0,00	0.00	Kelompok	
297	3. Jumlah Kelompok Seni Patung	0,00	0.00	Kelompok	
298	4. Jumlah Kelompok Seni Dekorasi	0,00	0.00	Kelompok	
299	5. Jumlah Kelompok Seni Reklame	0,00	0.00	Kelompok	
300	2. Seni Tari/Gerak				
301	1. Tari Klasik	0,00	0.00		
302	1. Jumlah Kelompok	0,00	0.00	Kelompok	
303	2. Jumlah Anggota Tari Klasik	0,00	0.00	Orang	
304	2. Tari Kreasi Baru	0,00	0.00		
305	1. Jumlah Kelompok	0,00	0.00		
306	2. Jumlah Anggota Tari Klasik	0,00	0.00	Kelompok	
307	3. Tari Tradisional	0,00	0.00	Orang	
308	1. Jumlah Kelompok	0,00	0.00	Kelompok	
309	2. Jumlah Anggota Tari Klasik	0,00	0.00	Orang	
310	4. Tari Modern	0,00	0.00		
311	1. Jumlah Kelompok	0,00	0.00	Kelompok	
312	2. Jumlah Anggota Tari Klasik	0,00	0.00	Orang	
313	3. Seni Suara/Vocal	0,00	0.00		
314	1. Jumlah Kelompok Seni Suara/Vocal	0,00	0.00	Kelompok	
315	2. Jumlah Anggota Seni Suara/Vocal	0,00	0.00	Orang	

316	4. Seni Musik Tradisional	0,00	0.00		
317	1. Jumlah Kelompok Seni Musik Tradisional	0,00	0.00	Kelompok	
318	2. Jumlah Anggota Seni Musik Tradisional	0,00	0.00	Orang	
319	5. Pagelaran/Pameran Seni Budaya				
320	1. Pagelaran Seni Budaya	0,00	0.00		
321	1. Jumlah Pagelaran	0,00	0.00	Kali	
322	2. Jumlah Pengunjung	0,00	0.00	Orang	
323	2. Pameran Seni Budaya	0,00	0.00		

324	1. Jumlah Pagelaran	0,00	0.00	Kali	
325	2. Jumlah Pengunjung	0,00	0.00	Orang	
326	10. KEPEMUDAAN DAN OLAHRAGA				
327	I. Kepemudaan				
328	1. Jumlah Pemuda Usia 16-30 Tahun	0,00	0.00	Orang	
329	1. Jumlah Laki-Laki	0,00	0.00	Orang	
330	2. Jumlah Perempuan	0,00	0.00	Orang	
331	II. Olahraga				
332	1. Prasarana Olahraga	0,00	0.00		
333	1. Jumlah Lapangan Bola Voli	0,00	0.00	Unit	
334	2. Jumlah Lapangan Bola Basket	0,00	0.00	Unit	
335	3. Jumlah Lapangan Tennis	0,00	0.00	Unit	
336	4. Jumlah Lapangan Futsal	0,00	0.00	Unit	
337	5. Jumlah Stadion Sepak Bola	0,00	0.00	Unit	
338	1. Tipe A	0,00	0.00	Unit	
339	2. Tipe B	0,00	0.00	Unit	
340	3. Tipe C	0,00	0.00	Unit	
341	6. Jumlah Stadion Atletik	0,00	0.00	Unit	
342	1. Tipe A	0,00	0.00	Unit	
343	2. Tipe B	0,00	0.00	Unit	
344	3. Tipe C	0,00	0.00	Unit	
345	7. Jumlah Lapangan Bulu Tangkis	0,00	0.00	Unit	
346	1. Desa	0,00	0.00	Unit	
347	2. Kota	0,00	0.00	Unit	
348	8. Jumlah Gedung Olahraga	0,00	0.00	Unit	

349	1. Tipe A	0,00	0.00	Unit	
350	2. Tipe B	0,00	0.00	Unit	
351	3. Tipe C	0,00	0.00	Unit	
352	9. Jumlah Kolam Renang*	0,00	0.00	Unit	
353	10. Jumlah Sasana Tinju/Beladiri	0,00	0.00	Unit	
354	11. Jumlah Velodrome	0,00	0.00	Unit	
355	12. Jumlah Rumah Billiard	0,00	0.00	Unit	
356	13. Jumlah Lapangan Olahraga Terbuka	0,00	0.00	Unit	
357	2. Kondisi Prasarana Olahraga	3,00	0.00		
358	1. Jumlah Lapangan Bola Voli	1,00	0.00	Unit	
359	1. Baik	1,00	0.00	Unit	
360	2. Kurang Baik	0,00	0.00	Unit	
361	2. Jumlah Lapangan Bola Basket	1,00	0.00	Unit	
362	1. Baik	1,00	0.00	Unit	
363	2. Kurang Baik	0,00	0.00	Unit	
364	3. Jumlah Lapangan Tennis	1,00	0.00	Unit	
365	1. Baik	1,00	0.00	Unit	
366	2. Kurang Baik	0,00	0.00	Unit	
367	4. Jumlah Stadion Bola Tipe C	0,00	0.00	Unit	
368	1. Baik	0,00	0.00	Unit	
369	2. Kurang Baik	0,00	0.00	Unit	
370	5. Jumlah Stadion Atletik Tipe C	0,00	0.00	Unit	
371	1. Baik	0,00	0.00	Unit	
372	2. Kurang Baik	0,00	0.00	Unit	
373	6. Jumlah Lapangan Bulu Tangkis	0,00	0.00	Unit	

374	1. Baik	0,00	0.00	Unit	
375	2. Kurang Baik	0,00	0.00	Unit	
376	7. Jumlah Gedung Olahraga Tipe A	0,00	0.00	Unit	
377	1. Baik	0,00	0.00	Unit	
378	2. Kurang Baik	0,00	0.00	Unit	
379	8. Jumlah Gedung Olahraga Tipe B	0,00	0.00	Unit	
380	1. Baik	0,00	0.00	Unit	
381	2. Kurang Baik	0,00	0.00	Unit	
382	9. Jumlah Gedung Olahraga Tipe C	0,00	0.00	Unit	
383	1. Baik	0,00	0.00	Unit	
384	2. Kurang Baik	0,00	0.00	Unit	
385	10. Jumlah Kolam Renang	0,00	0.00	Unit	
386	1. Baik	0,00	0.00	Unit	
387	2. Kurang Baik	0,00	0.00	Unit	
388	11. Jumlah Sasana Tinju/Beladiri	0,00	0.00	Unit	

389	1. Baik	0,00	0.00	Unit	
390	2. Kurang Baik	0,00	0.00	Unit	
391	12. Jumlah Rumah Billiard	0,00	0.00	Unit	
392	1. Baik	0,00	0.00	Unit	
393	2. Kurang Baik	0,00	0.00	Unit	
394	3. Klub Olahraga				
395	1. Jumlah Klub Olahraga	0,00	0.00	Klub	
396	1. Bola Voli	0,00	0.00	Klub	
397	2. Bola Basket	0,00	0.00	Klub	
398	3. Sepakbola	0,00	0.00	Klub	
399	4. Futsal	0,00	0.00	Klub	
400	5. Sepak Takraw	0,00	0.00	Klub	
401	6. Tenis	0,00	0.00	Klub	
402	7. Tenis Meja	0,00	0.00	Klub	
403	8. Bulu Tangkis	0,00	0.00	Klub	
404	9. Billiard	0,00	0.00	Klub	
405	10. Renang	0,00	0.00	Klub	
406	11. Tinju/Beladiri	0,00	0.00	Klub	
407	12. Sepeda	0,00	0.00	Klub	
408	13. Binaraga	0,00	0.00	Klub	
409	14. Panahan	0,00	0.00	Klub	
410	15. Olahraga Lainnya	0,00	0.00	Klub	
411	11. PEMBERDAYAAN MASYARAKAT				
412	I. Administrasi Pemerintahan Desa				
413	1. Desa/Kelurahan/Desa Adat				
414	1. Desa	0,00	0.00		
415	1. Jumlah Desa	0,00	0.00	Desa	

416	2. Jumlah RW	0,00	0.00	RW	
417	3. Jumlah RT	0,00	0.00	RT	
418	2. Jumlah Kelurahan	33,00	0.00		
419	1. Jumlah Kelurahan	1,00	0.00	Kelurahan	
420	2. Jumlah RW	5,00	0.00	RW	
421	3. Jumlah RT	27,00	0.00	RT	
422	3. Klasifikasi Desa Berdasarkan Indeks Desa Membangun	0,00	0.00		
423	1. Jumlah Desa Mandiri	0,00	0.00	Desa	
424	2. Jumlah Desa Maju	0,00	0.00	Desa	
425	3. Jumlah Desa Berkembang	0,00	0.00	Desa	
426	4. Jumlah Desa Tertinggal	0,00	0.00	Desa	
427	5. Jumlah Desa Sangat Tertinggal	0,00	0.00	Desa	
428	4. Tipologi Desa Berdasarkan Potensi	0,00	0.00		
429	1. Jumlah Desa Agraris	0,00	0.00	Desa	
430	2. Jumlah Desa Industri	0,00	0.00	Desa	
431	3. Jumlah Desa Nelayan	0,00	0.00	Desa	
432	4. Jumlah Desa Wisata	0,00	0.00	Desa	
433	II. Pemerintah Desa/Kelurahan				
434	1. Jumlah Kantor Pemerintah Desa	0,00	0.00	Unit	
435	1. Jumlah Kantor Milik Desa	0,00	0.00	Unit	
436	2. Jumlah Kantor Sewa/Kontrak	0,00	0.00	Unit	
437	3. Jumlah Kantor Menumpang	0,00	0.00	Unit	
438	2. Jumlah Kantor Kelurahan	1,00	0.00	Unit	
439	1. Jumlah Kantor Milik	1,00	0.00	Unit	

	Kelurahan				
440	2. Jumlah Kantor Sewa/Kontrak	0,00	0.00	Unit	
441	3. Jumlah Kantor Menumpang	0,00	0.00	Unit	
442	3. Kondisi Kantor Desa/Kelurahan	0,00	0.00	Unit	
443	1. Jumlah Kantor Milik Desa	0,00	0.00	Unit	
444	1. Jumlah Kantor Kondisi Baik	0,00	0.00	Unit	
445	2. Jumlah Kantor Kondisi Sedang	0,00	0.00	Unit	
446	3. Jumlah Kantor Kondisi Buruk	0,00	0.00	Unit	
447	2. Jumlah Kantor Milik Kelurahan	0,00	0.00	Unit	
448	1. Jumlah Kantor Kondisi Baik	0,00	0.00	Unit	
449	2. Jumlah Kantor Kondisi Sedang	0,00	0.00	Unit	
450	3. Jumlah Kantor Kondisi Buruk	0,00	0.00	Unit	
451	4. Aparat Pemerintah Desa/Kelurahan Berdasarkan Tingkat Pendidikan				
452	1. Jumlah Aparat Pemerintah Desa	0,00	0.00	Orang	
453	1. Jumlah Tidak Sekolah/Belum Tamat SD	0,00	0.00	Orang	

454	2. Jumlah Tamat SD Atau Sederajat	0,00	0.00	Orang	
455	3. Jumlah Tamat SMP Dan Sederajat	0,00	0.00	Orang	
456	4. Jumlah Tamat SMA Dan Sederajat	0,00	0.00	Orang	
457	5. Jumlah Lulusan Akademi (DI, DII Dan DIII)	0,00	0.00	Orang	
458	6. Jumlah Lulusan Sarjana (S1)	0,00	0.00	Orang	
459	2. Jumlah Aparat Pemerintah Kelurahan	7,00	0.00	Orang	
460	1. Jumlah Tidak Sekolah/Belum Tamat SD	0,00	0.00	Orang	
461	2. Jumlah Tamat SD Atau Sederajat	0,00	0.00	Orang	
462	3. Jumlah Tamat SMP Dan Sederajat	0,00	0.00	Orang	
463	4. Jumlah Tamat SMA Dan Sederajat	2,00	0.00	Orang	
464	5. Jumlah Lulusan Akademi (DI, DII Dan DIII)	0,00	0.00	Orang	
465	6. Jumlah Lulusan Sarjana (S1)	5,00	0.00	Orang	
466	III. Lembaga Kemasyarakatan				
467	1. Lembaga Kemasyarakatan Di Desa				
468	1. Jumlah Karang Taruna	0,00	0.00	Unit	
469	1. Karang Taruna Aktif	0,00	0.00	Unit	
470	2. Karang Taruna Tidak Aktif	0,00	0.00	Unit	
471	2. Jumlah PKK	0,00	0.00	Unit	
472	1. PKK Aktif	0,00	0.00	Unit	
473	2. PKK Tidak Aktif	0,00	0.00	Unit	

474	3. Jumlah Badan/Lembaga Swadaya Masyarakat	0,00	0.00	Lemba ga	
475	1. Badan/Lembaga Swadaya Masyarakat Aktif	0,00	0.00	Lemba ga	
476	2. Badan/Lembaga Swadaya Masyarakat Tidak Aktif	0,00	0.00	Lemba ga	
477	4. Jumlah Kelompok Swadaya Masyarakat	0,00	0.00	Kelomp ok	
478	1. Kelompok Swadaya Masyarakat Aktif	0,00	0.00	Kelomp ok	
479	2. Kelompok Swadaya Masyarakat Tidak Aktif	0,00	0.00	Kelomp ok	
480	5. Jumlah Lembaga Ketahanan Masyarakat Desa	0,00	0.00	Lemba ga	
481	1. Lembaga Ketahanan Masyarakat Desa Aktif	0,00	0.00	Lemba ga	
482	2. Lembaga Ketahanan Masyarakat Desa Tidak Aktif	0,00	0.00	Lemba ga	
483	6. Jumlah Lembaga Pemberdayaan Masyarakat Desa	0,00	0.00	Lemba ga	
484	1. Lembaga Pemberdayaan Masyarakat Desa aktif	0,00	0.00	Lemba ga	
485	2. Lembaga Pemberdayaan Masyarakat Desatidak Aktif	0,00	0.00	Lemba ga	
486	2. Lembaga Kemasyarakatan Di Kelurahan				
487	1. Jumlah Karang Taruna	4,00	0.00	Unit	
488	1. Karang Taruna Aktif	4,00	0.00	Unit	
489	2. Karang Taruna Tidak Aktif	0,00	0.00	Unit	
490	2. Jumlah Pembinaan Kesejahteraan Keluarga	1,00	0.00	Unit	

491	1. Pembinaan Kesejahteraan Keluarga Aktif	1,00	0.00	Unit	
492	2. Pembinaan Kesejahteraan Keluarga Tidak Aktif	0,00	0.00	Unit	
493	3. Jumlah Lembaga Pemberdayaan Masyarakat	1,00	0.00	Lemba ga	
494	1. Lembaga Pemberdayaan Masyarakat Aktif	1,00	0.00	Lemba ga	
495	2. Lembaga Pemberdayaan Masyarakat Tidak Aktif	0,00	0.00	Lemba ga	
496	12. ADMINISTRASI KEPENDUDUKAN DAN PENCATATAN SIPIL				
497	I. Administrasi Kependudukan				
498	1. Jumlah Penduduk Menurut Jenis Kelamin	5490,00	0.00	Orang	
499	1. Laki-Laki	2690,00	0.00	Orang	
500	2. Perempuan	2800,00	0.00	Orang	
501	2. Sex Ratio Penduduk	0,00	0.00	%	
502	3. Kepadatan Penduduk	0,00	0.00	Jiwa	
503	4. Jumlah Penduduk Menurut Usia	5490,00	0.00	Orang	
504	1. 0-4 Tahun	259,00	0.00	Orang	
505	2. 5-9 Tahun	348,00	0.00	Orang	
506	3. 10-14 Tahun	396,00	0.00	Orang	
507	4. 15-19 Tahun	414,00	0.00	Orang	
508	5. 20-24 Tahun	411,00	0.00	Orang	
509	6. 25 - 29 Tahun	413,00	0.00	Orang	
510	7. 30 -34 Tahun	413,00	0.00	Orang	
511	8. 35 - 39 Tahun	445,00	0.00	Orang	

512	9. 40 - 44 Tahun	388,00	0.00	Orang	
513	10. 45 - 49 Tahun	376,00	0.00	Orang	
514	11. 50 - 54 Tahun	368,00	0.00	Orang	
515	12. 55 - 59 Tahun	349,00	0.00	Orang	
516	13. 60 - 64 Tahun	322,00	0.00	Orang	
517	14. 65 - 69 Tahun	225,00	0.00	Orang	
518	15. 70 - 75 Tahun	139,00	0.00	Orang	

519	16. > 75 Tahun	224,00	0.00	Orang	
520	5. Penduduk Berdasarkan Tingkat Pendidikan				
521	1. Jumlah Penduduk Tidak Tamat SD	0,00	0.00	Orang	
522	1. Laki-Laki	0,00	0.00	Orang	
523	2. Perempuan	0,00	0.00	Orang	
524	2. Jumlah Penduduk Tamat SD	1420,00	0.00	Orang	
525	1. Laki-Laki	648,00	0.00	Orang	
526	2. Perempuan	772,00	0.00	Orang	
527	3. Jumlah Penduduk Tidak Tamat SD	0,00	0.00	Orang	
528	1. Laki-Laki	0,00	0.00	Orang	
529	2. Perempuan	0,00	0.00	Orang	
530	4. Jumlah Penduduk Tamat SMP	1400,00	0.00	Orang	
531	1. Laki-Laki	925,00	0.00	Orang	
532	2. Perempuan	475,00	0.00	Orang	
533	5. Jumlah Penduduk Tidak Tamat SMP	0,00	0.00	Orang	
534	1. Laki-Laki	0,00	0.00	Orang	
535	2. Perempuan	0,00	0.00	Orang	
536	6. Jumlah Penduduk Tamat SMA	1390,00	0.00	Orang	
537	1. Laki-Laki	743,00	0.00	Orang	
538	2. Perempuan	647,00	0.00	Orang	
539	7. Jumlah Penduduk Tidak Tamat SMA	0,00	0.00	Orang	
540	1. Laki-Laki	0,00	0.00	Orang	
541	2. Perempuan	0,00	0.00	Orang	
542	8. Jumlah Penduduk Diploma	34,00	0.00	Orang	

543	1. Laki-Laki	16,00	0.00	Orang	
544	2. Perempuan	18,00	0.00	Orang	
545	9. Jumlah Penduduk Sarjana S1*	230,00	0.00	Orang	
546	1. Laki-Laki	117,00	0.00	Orang	
547	2. Perempuan	113,00	0.00	Orang	
548	10. Jumlah Penduduk Sarjana S2*	4,00	0.00	Orang	
549	1. Laki-Laki	1,00	0.00	Orang	
550	2. Perempuan	3,00	0.00	Orang	
551	11. Jumlah Penduduk Sarjana S3*	0,00	0.00	Orang	
552	1. Laki-Laki	0,00	0.00	Orang	
553	2. Perempuan	0,00	0.00	Orang	
554	6. Penduduk Berdasarkan Status Perkawinan	0,00	0.00		
555	1. Jumlah Penduduk Belum Kawin	0,00	0.00	Orang	
556	2. Jumlah Penduduk Sudah Kawin	0,00	0.00	Orang	
557	3. Jumlah Penduduk Cerai Hidup	0,00	0.00	Orang	
558	4. Jumlah Penduduk Cerai Mati	0,00	0.00	Orang	
559	7. Jumlah Rumah Tangga (RT)*	0,00	0.00	Rumah Tangga	
560	8. Penduduk Berdasarkan Mata Pencaharian				
561	1. Pegawai Pemerintah	88,00	0.00	Orang	
562	1. Laki-Laki	49,00	0.00	Orang	
563	2. Perempuan	39,00	0.00	Orang	
564	2. Petani	149,00	0.00	Orang	

565	1. Laki-Laki	94,00	0.00	Orang	
566	2. Perempuan	55,00	0.00	Orang	
567	3. Petani Kebun	154,00	0.00	Orang	
568	1. Laki-Laki	99,00	0.00	Orang	
569	2. Perempuan	55,00	0.00	Orang	
570	4. Nelayan	0,00	0.00	Orang	
571	1. Laki-Laki	0,00	0.00	Orang	
572	2. Perempuan	0,00	0.00	Orang	
573	5. Petambak	0,00	0.00	Orang	
574	1. Laki-Laki	0,00	0.00	Orang	
575	2. Perempuan	0,00	0.00	Orang	
576	6. Buruh Tambang	0,00	0.00	Orang	
577	1. Laki-Laki	0,00	0.00	Orang	
578	2. Perempuan	0,00	0.00	Orang	
579	7. Buruh Bangunan	0,00	0.00	Orang	
580	1. Laki-Laki	0,00	0.00	Orang	
581	2. Perempuan	0,00	0.00	Orang	
582	8. Tenaga Pendidik	115,00	0.00	Orang	
583	1. Laki-Laki	48,00	0.00	Orang	

584	2. Perempuan	67,00	0.00	Orang	
585	9. Tenaga Kesehatan	14,00	0.00	Orang	
586	1. Laki-Laki	5,00	0.00	Orang	
587	2. Perempuan	9,00	0.00	Orang	
588	10. Peneliti	0,00	0.00	Orang	
589	1. Laki-Laki	0,00	0.00	Orang	
590	2. Perempuan	0,00	0.00	Orang	
591	11. Jasa/Perdagangan	9,00	0.00	Orang	
592	1. Laki-Laki	4,00	0.00	Orang	
593	2. Perempuan	5,00	0.00	Orang	
594	12. Karyawan Swasta	705,00	0.00	Orang	
595	1. Laki-Laki	515,00	0.00	Orang	
596	2. Perempuan	190,00	0.00	Orang	
597	13. Lainnya	633,00	0.00	Orang	
598	1. Laki-Laki	453,00	0.00	Orang	
599	2. Perempuan	180,00	0.00	Orang	
600	9. Penduduk Berdasarkan Agama				
601	1. Jumlah Penduduk Beragama Islam	5437,00	0.00	Orang	
602	1. Laki-Laki	2690,00	0.00	Orang	
603	2. Perempuan	2747,00	0.00	Orang	
604	2. Jumlah Penduduk Beragama Kristen Katolik	36,00	0.00	Orang	
605	1. Laki-Laki	19,00	0.00	Orang	
606	2. Perempuan	17,00	0.00	Orang	
607	3. Jumlah Penduduk Beragama Kristen Protestan	67,00	0.00	Orang	
608	1. Laki-Laki	35,00	0.00	Orang	
609	2. Perempuan	32,00	0.00	Orang	

610	4. Jumlah Penduduk Beragama Budha	0,00	0.00	Orang	
611	1. Laki-Laki	0,00	0.00	Orang	
612	2. Perempuan	0,00	0.00	Orang	
613	5. Jumlah Penduduk Beragama Hindu	0,00	0.00	Orang	
614	1. Laki-Laki	0,00	0.00	Orang	
615	2. Perempuan	0,00	0.00	Orang	
616	6. Jumlah Penduduk Beragama Kong Hu Cu	0,00	0.00	Orang	
617	1. Laki-Laki	0,00	0.00	Orang	
618	2. Perempuan	0,00	0.00	Orang	
619	10. Migrasi Penduduk				
620	1. Migrasi Keluar	0,00	0.00	Orang	
621	1. Laki-Laki	0,00	0.00	Orang	
622	2. Perempuan	0,00	0.00	Orang	
623	2. Migrasi Masuk	0,00	0.00	Orang	
624	1. Laki-Laki	0,00	0.00	Orang	
625	2. Perempuan	0,00	0.00	Orang	
626	II. Pencatatan Sipil				
627	1. Jumlah Penduduk Wajib KTP	3645,00	0.00	Orang	
628	2. Jumlah Penduduk Memiliki E-KTP	3645,00	0.00	Orang	
629	3. Jumlah Penduduk Belum Memiliki E-KTP	1892,00	0.00	Orang	
630	4. Jumlah Penduduk Telah Memiliki Akta Kelahiran	0,00	0.00	Orang	
631	5. Jumlah Penduduk Belum Memiliki Akta Kelahiran	0,00	0.00	Orang	
632	6. Jumlah Penduduk Memiliki Kartu Keluarga	0,00	0.00	KK	

633	7. Jumlah Penduduk Belum Memiliki Kartu Keluarga	0,00	0.00	KK	
634	8. Jumlah Penduduk Memiliki Akta Nikah	0,00	0.00	Dokumen	
635	9. Jumlah Penduduk Belum Memiliki Akta Nikah	0,00	0.00	Dokumen	
636	10. Jumlah Penduduk Memiliki Akta Perceraian	0,00	0.00	Dokumen	
637	11. Jumlah Penduduk Belum Memiliki Akta Perceraian	0,00	0.00	Dokumen	
638	12. Jumlah Penduduk Memiliki Akta Kematian	0,00	0.00	Dokumen	
639	13. Jumlah Penduduk Belum Memiliki Akta Kematian	0,00	0.00	Dokumen	
640	13. PERTANAHAN				
641	I. Jenis Hak Atas Tanah	5417,00	0.00		
642	1. Jumlah Hak Milik (Sertifikat)	2100,00	0.00	Sertifikat	
643	2. Jumlah Hak Guna Bangunan (Sertifikat)	0,00	0.00	Sertifikat	
644	3. Jumlah Hak Guna Usaha (Sertifikat)	0,00	0.00	Sertifikat	
645	4. Jumlah Hak Pakai (Sertifikat)	0,00	0.00	Sertifikat	
646	5. Jumlah Hak Sewa (Sertifikat)	0,00	0.00	Sertifikat	
647	6. Jumlah Girik (Surat)	3317,00	0.00	Surat	
648	7. Jumlah Hak-Hak Lain (Sertifikat)	0,00	0.00	Sertifikat	

649	II. Luas Tanah Berdasarkan Hak	0,00	0.00		
650	1. Luas Hak Milik (Ha)	0,00	0.00	Ha	
651	2. Luas Hak Guna Bangunan (Ha)	0,00	0.00	Ha	
652	3. Luas Hak Guna Usaha (Ha)	0,00	0.00	Ha	
653	4. Luas Hak Pakai (Ha)	0,00	0.00	Ha	
654	5. Luas Hak Sewa (Ha)	0,00	0.00	Ha	
655	6. Luas Girik (Ha)	0,00	0.00	Ha	
656	7. Luas Hak-Hak Lain (Ha)	0,00	0.00	Ha	
657	III. Tanah Kosong	0,00	0.00		
658	1. Jumlah Tanah Kosong (Persil)	0,00	0.00	Persil	
659	2. Luas Tanah Kosong (Ha)	0,00	0.00	Ha	
660	3. Jumlah Tanah Kosong Dimanfaatkan (Persil)	0,00	0.00	Persil	
661	4. Luas Tanah Kosong Dimanfaatkan (Ha)	0,00	0.00	Ha	
662	5. Jumlah Tanah Kosong Belum Dimanfaatkan (Persil)	0,00	0.00	Persil	
663	6. Luas Tanah Kosong Belum Dimanfaatkan (Ha)	0,00	0.00	Ha	
664	IV. Sengketa Tanah				
665	1. Jumlah Kasus Sengketa Tanah (Kasus)	0,00	0.00	Kasus	
666	1. Jumlah Kasus Sengketa Tanah Selesai (Kasus)	0,00	0.00	Kasus	
667	2. Jumlah Kasus Sengketa Tanah Belum Selesai (Kasus)	0,00	0.00	Kasus	
668	V. Tanah Ulayat				
669	1. Jumlah Kepemilikan Tanah Ulayat (Sertifikat)	0,00	0.00	Sertifikat	
670	1. Jumlah Tanah Ulayat Bersertifikat (Sertifikat)	0,00	0.00	Sertifikat	

671	2. Jumlah Tanah Ulayat Tidak Bersertifikat (Sertifikat)	0,00	0.00	Sertifikat	
672	2. Luas Kepemilikan Tanah Ulayat (Ha)	0,00	0.00	Ha	
673	1. Luas Tanah Ulayat Bersertifikat (Ha)	0,00	0.00	Ha	
674	2. Luas Tanah Ulayat Tidak Bersertifikat (Ha)	0,00	0.00	Ha	
675	URUSAN PILIHAN				
676	1. PANGAN				
677	I. Produksi Komoditas Pangan dan Ketersediaan Energi dan Protein				
678	1. Jumlah Produksi Komoditas Pangan Nabati*	0,00	0.00		
679	1. Beras	0,00	0.00	Ton	
680	2. Jagung	0,00	0.00	Ton	
681	3. Kedelai	0,00	0.00	Ton	
682	4. Kacang Tanah	0,00	0.00	Ton	
683	5. Ubi Kayu	0,00	0.00	Ton	
684	6. Ubi Jalar	0,00	0.00	Ton	
685	7. Sayur	0,00	0.00	Ton	
686	8. Buah-Buahan	0,00	0.00	Ton	
687	9. Minyak Goreng	0,00	0.00	Ton	
688	10. Gula merah	0,00	0.00	Ton	
689	2. Jumlah Produksi Komoditas Pangan Hewani	0,00	0.00		
690	1. Daging Sapi dan Kerbau	0,00	0.00	Ton	
691	2. Daging Ayam	0,00	0.00	Ton	
692	3. Telur	0,00	0.00	Ton	
693	4. Susu	0,00	0.00	Ton	
694	5. Ikan	0,00	0.00	Ton	

695	3. Ketersediaan Energi dan Protein	0,00	0.00		
696	1. Energi	0,00	0.00	Kal/Kap/Hari	
697	2. Protein	0,00	0.00		
698	II. Perkembangan Rata-Rata Konsumsi Energi dan Protein	0,00	0.00		
699	1. Energi	0,00	0.00	Kal/Kap/Hari	
700	2. Protein	0,00	0.00		
701	III. Konsumsi Penduduk Terhadap Kelompok Bahan Pangan				
702	1. Padi-Padian	0,00	0.00		
703	1. Beras	0.00	0.00	Kg	
704	2. Jagung	0.00	0.00	Kg	
705	3. Terigu	0.00	0.00	Kg	
706	2. Umbi-Umbian	0,00	0.00		
707	1. Singkong	0.00	0.00	Kg	
708	2. Ubi Jalar	0,00	0.00	Kg	
709	3. Kentang	0,00	0.00	Kg	
710	4. Sagu	0,00	0.00	Kg	
711	5. Umbi Lainnya	0,00	0.00	Kg	
712	3. Pangan Hewani	0,00	0.00		
713	1. Daging Ruminansia	0,00	0.00	Kg	

714	2. Daging Unggas	0,00	0.00	Kg	
715	3. Telur	0,00	0.00	Kg	
716	4. Susu	0,00	0.00	Kg	
717	5. Ikan	0,00	0.00	Kg	
718	4. Minyak dan Lemak	0,00	0.00		
719	1. Minyak Kelapa	0,00	0.00	Liter	
720	2. Minyak Sawit	0,00	0.00	Liter	
721	3. Minyak Lainnya	0,00	0.00	Liter	
722	5. Buah/ Biji Berminyak	0,00	0.00		
723	1. Kelapa	0,00	0.00	Kg	
724	2. Kemiri	0,00	0.00	Kg	
725	6. Kacang-Kacangan	0,00	0.00		
726	1. Kedelai	0,00	0.00	Kg	
727	2. Kacang Tanah	0,00	0.00	Kg	
728	3. kacang Hijau	0,00	0.00	Kg	
729	4. Kacang Lainnya	0,00	0.00	Kg	
730	7. Gula	0,00	0.00		
731	1. Gula Pasir	0,00	0.00	Kg	
732	2. Gula Merah	0,00	0.00	Kg	
733	8. Sayuran dan Buah	0,00	0.00		
734	1. Sayur	0,00	0.00	Kg	
735	2. Buah	0,00	0.00	Kg	
736	9. Lain-Lain	0,00	0.00		
737	1. Minuman	0,00	0.00	Liter	
738	2. Bumbu-Bumbuan	0,00	0.00	Kg	
739	IV. Pergudangan				
740	1. Jumlah Gudang Milik Pemerintah	0,00	0.00		

741	1. Kondisi baik	0,00	0.00	Unit	
742	2. Kondisi Buruk	0,00	0.00	Unit	
743	2. Jumlah Gudang Milik Swasta	0,00	0.00		
744	1. Kondisi baik	0,00	0.00	Unit	
745	2. Kondisi Buruk	0,00	0.00	Unit	
746	2. PERTANIAN				
747	I. Tanaman Pangan				
748	1. Luas Lahan Pertanian			Ha	
749	1. Lahan Sawah	54,00	0.00	Ha	
750	1. Beririgasi	52,00	0.00	Ha	
751	2. Tadah Hujan	2,00	0.00	Ha	
752	2. Lahan Kering	104,00	0.00	Ha	
753	1. Tegall/Kebun	52,00	0.00	Ha	
754	2. Ladang/Huma	52,00	0.00	Ha	
755	2. Jumlah Produksi Tanaman Pangan	0,00	0.00	Ton	
756	1. Jumlah Produksi Padi	10.00	0.00	Ton	
757	2. Jumlah Produksi Jagung	1.00	0.00	Ton	
758	3. Jumlah Produksi Kedelai	0,00	0.00	Ton	
759	4. Jumlah Produksi Ubi	5.00	0.00	Ton	
760	5. Jumlah Produksi Tanaman Pangan Lainnya	0,00	0.00	Ton	
761	3. Nilai Produksi Tanaman Pangan	0,00	0.00	Rp	
762	1. Nilai Produksi Padi	3000000 0.00	0.00	Rp	
763	2. Nilai Produksi Jagung	3000000. 00	0.00	Rp	
764	3. Nilai Produksi Kedelai	0,00	0.00	Rp	

765	4. Nilai Produksi Ubi	7500000. 00	0.00	Rp	
766	5. Nilai Produksi Tanaman Pangan Lainnya	0,00	0.00	Rp	
767	4. Nilai Tukar Petani Tanaman Pangan*	0,00	0.00	%	
768	II. Hortikultura				
769	1. Luas Areal Holtikultura	0,00	0.00	Ha	
770	1. Luas Areal Buah-Buahan	0,00	0.00	Ha	
771	2. Luas Areal Sayuran	0,00	0.00	Ha	
772	3. Luas Areal Bahan Obat Nabati	0,00	0.00	Ha	
773	2. Jumlah Produksi Hortikultura	0,00	0.00	Ton	
774	1. Jumlah Produksi Buah-Buahan	0,00	0.00	Ton	
775	2. Jumlah Produksi Sayuran	0,00	0.00	Ton	
776	3. Jumlah Produksi Bahan Obat Nabati	0,00	0.00	Ton	
777	3. Nilai Produksi Hortikultura	0,00	0.00	Rp	
778	1. Nilai Produksi Buah-Buahan	0,00	0.00	Rp	

779	2. Nilai Produksi Sayuran	0,00	0.00	Rp	
780	3. Nilai Produksi Bahan Obat Nabati	0,00	0.00	Rp	
781	4. Nilai Tukar Petani Holtikultura	0,00	0.00	%	
782	III. Perkebunan				
783	1. Luas Areal Perkebunan			Ha	
784	1. Luas Areal Tanaman Tahunan	0,00	0.00	Ha	
785	1. Luas Areal Kelapa Sawit	0,00	0.00	Ha	
786	2. Luas Areal Karet	0,00	0.00	Ha	
787	3. Luas Areal Kelapa	172.00	0.00	Ha	
788	4. Luas Areal Kopi	0,00	0.00	Ha	
789	5. Luas Areal Teh	0,00	0.00	Ha	
790	6. Luas Areal Lada	0,00	0.00	Ha	
791	7. Luas Areal Kakao	0,00	0.00	Ha	
792	8. Luas Areal Jambu Mete	0,00	0.00	Ha	
793	9. Luas Areal Cengkeh	5.00	0.00	Ha	
794	10. Luas Areal Kapas	0,00	0.00	Ha	
795	2. Luas Areal Tanaman Semusim	0,00	0.00	Ha	
796	1. Luas Areal Tembakau	0,25	0.00	Ha	
797	2. Luas Areal Tebu	0,00	0.00	Ha	
798	2. Jumlah Produksi Perkebunan			Ton	
799	1. Jumlah Produksi Tanaman Tahunan	0,00	0.00	Ton	
800	1. Jumlah Produksi Kelapa Sawit	0,00	0.00	Ton	
801	2. Jumlah Produksi Kelapa	0.00	0.00	Ton	
802	3. Jumlah Produksi Kopi	0,00	0.00	Ton	
803	4. Jumlah Produksi Teh	0,00	0.00	Ton	
804	5. Jumlah Produksi Lada	0,00	0.00	Ton	
805	6. Jumlah Produksi Cengkeh	0.00	0.00	Ton	

806	2. Nilai Produksi Perkebunan	0,00	0.00	Rp	
807	1. Nilai Produksi Kelapa Sawit	2000000 0.00	0.00	Rp	
808	2. Nilai Produksi Kelapa	0,00	0.00	Rp	
809	3. Nilai Produksi Kopi	0,00	0.00	Rp	
810	4. Nilai Produksi Teh	0,00	0.00	Rp	
811	5. Nilai Produksi Lada	0,00	0.00	Rp	
812	6. Nilai Produksi Cengkeh	0.00	0.00	Rp	
813	3. Jumlah Produksi Tanaman Semusim	0,00	0.00	Ton	
814	1. Jumlah Produksi Tembakau	0,00	0.00	Ton	
815	2. Jumlah Produksi Tebu	0,00	0.00	Ton	
816	4. Nilai Produksi Tanaman Semusim	0,00	0.00	Rp	
817	1. Nilai Produksi Tembakau	0,00	0.00	Rp	
818	2. Nilai Produksi Tebu	0,00	0.00	Rp	
819	5. Nilai Tukar Petani (NTP) Perkebunan*	0,00	0.00	%	
820	6. Jumlah Kasus Wabah/Endemi Pada Tanaman Pertanian/Perkebunan*	0,00	0.00	Kasus	
821	IV. Peternakan Dan Kesehatan Hewan				
822	1. Jumlah Usaha Peternakan	0,00	0.00	Perusahaan	
823	1. Jumlah Usaha Peternakan Hewan Besar	0,00	0.00	Usaha	
824	2. Jumlah Usaha Peternakan Hewan Kecil	0,00	0.00	Usaha	
825	3. Jumlah Usaha Peternakan Unggas	0,00	0.00	Usaha	

826	2. Jumlah Populasi Hewan Ternak			Ekor	
827	1. Jumlah Populasi Hewan Ternak Besar	64,00	0.00	Ekor	
828	1. Jumlah Populasi Ternak Sapi	64,00	0.00	Ekor	
829	2. Jumlah Populasi Ternak Kerbau	0,00	0.00	Ekor	
830	3. Jumlah Populasi Ternak Kuda	0,00	0.00	Ekor	
831	2. Jumlah Populasi Hewan Ternak Kecil	128,00	0.00	Ekor	
832	1. Jumlah Populasi Ternak Kambing	128,00	0.00	Ekor	
833	2. Jumlah Populasi Ternak Domba	0,00	0.00	Ekor	
834	3. Jumlah Populasi Ternak Kecil Lainnya	0,00	0.00	Ekor	
835	3. Jumlah Populasi Hewan Ternak Unggas	1960,00	0.00	Ekor	
836	1. Jumlah Populasi Ternak Ayam	1620,00	0.00	Ekor	
837	2. Jumlah Populasi Ternak Itik	540.00	0.00	Ekor	
838	3. Jumlah Populasi Ternak Unggas Lainnya	340,00	0.00	Ekor	
839	3. Jumlah Dan Nilai Produksi Daging Hewan Ternak				
840	1. Jumlah Produksi Daging Hewan Ternak Besar	0,00	0.00	Ton	
841	1. Jumlah Produksi Daging Sapi	0,00	0.00	Ton	
842	2. Nilai Produksi Daging Hewan Ternak Besar	0,00	0.00	Rp	
843	1. Nilai Produksi Daging Sapi	0,00	0.00	Rp	

844	3. Jumlah Produksi Daging Hewan Ternak Kecil	0,00	0.00	Ton	
845	1. Jumlah Produksi Daging Kambing	0,00	0.00	Ton	
846	2. Jumlah Produksi Daging Domba	0,00	0.00	Ton	
847	3. Jumlah Produksi Daging Ternak Kecil Lainnya	0,00	0.00	Ton	
848	4. Nilai Produksi Daging Hewan Ternak Kecil	0,00	0.00	Rp	
849	1. Nilai Produksi Daging Kambing	0,00	0.00	Rp	
850	2. Nilai Produksi Daging Domba	0,00	0.00	Rp	
851	3. Nilai Produksi Daging Ternak Kecil Lainnya	0,00	0.00	Rp	
852	5. Jumlah Produksi Daging Hewan Unggas	0,00	0.00	Ton	
853	1. Jumlah Produksi Daging Ayam	0,00	0.00	Ton	
854	2. Jumlah Produksi Daging Itik	0,00	0.00	Ton	
855	3. Jumlah Produksi Daging Unggas Lainnya	0,00	0.00	Ton	
856	6. Nilai Produksi Daging Hewan Unggas	0,00	0.00	Rp	
857	1. Nilai Produksi Daging Ayam	0,00	0.00	Rp	
858	2. Nilai Produksi Daging Itik	0,00	0.00	Rp	
859	3. Nilai Produksi Daging Unggas Lainnya	0,00	0.00	Rp	
860	4. Jumlah Dan Nilai Produksi Susu Hewan Ternak	0,00	0.00		
861	1. Jumlah Produksi Susu Sapi	0,00	0.00	Liter	

862	2. Jumlah Produksi Susu Hewan Ternak Lainnya	0,00	0.00	Liter	
863	3. Nilai Produksi Susu Sapi	0,00	0.00	Rp	
864	4. Nilai Produksi Susu Hewan Ternak Lainnya	0,00	0.00	Rp	
865	5. Jumlah Dan Nilai Produksi Telur Hewan Ternak	0,00	0.00		
866	1. Jumlah Produksi Telur Ayam	0,00	0.00	Kg	
867	2. Jumlah Produksi Telur Itik	0,00	0.00	Kg	
868	3. Jumlah Produksi Telur Hewan Ternak Lainnya	0,00	0.00	Kg	
869	4. Nilai Produksi Telur Itik	0,00	0.00	Rp	
870	5. Nilai Produksi Telur Hewan Ternak Lainnya	0,00	0.00	Rp	
871	6. Jumlah Kasus Wabah/Endemi Pada Hewan*	0,00	0.00	Kasus	
872	7. Nilai Tukar Petani Peternakan (NTPT)	0,00	0.00	%	
873	V. Sarana Dan Prasarana Produksi Pertanian				
874	1. Jumlah Ketersediaan Benih Tanaman Pangan	0,00	0.00		
875	1. Jumlah Ketersediaan Benih Padi	0,00	0.00	Kg	
876	2. Jumlah Ketersediaan Benih Jagung	0,00	0.00	Kg	
877	3. Jumlah Ketersediaan Benih Cabe	0,00	0.00	Kg	
878	4. Jumlah Ketersediaan Benih Kedelai	0,00	0.00	Kg	
879	5. Jumlah Ketersediaan Bibit Ubi	0,00	0.00	Btg/Po	

				hon	
880	6. Jumlah Ketersediaan Benih Lainnya	0,00	0.00	Kg	
881	2. Jumlah Ketersediaan Benih Hortikultura	0,00	0.00		
882	1. Jumlah Ketersediaan Benih Buah	0,00	0.00	Btg/Po hon	
883	2. Jumlah Ketersediaan Benih Sayuran	0,00	0.00	Kg	
884	3. Jumlah Ketersediaan Benih Bahan Obat Nabati	0,00	0.00	Kg	
885	4. Jumlah Ketersediaan Benih Florikultura	0,00	0.00	Kg	
886	3. Jumlah Ketersediaan Benih Perkebunan	0,00	0.00		
887	1. Jumlah Ketersediaan Benih Tanaman Tahunan	0,00	0.00	Btg/Po hon	
888	2. Jumlah Ketersediaan Benih Tanaman Semusim	0,00	0.00	Btg/Po hon	
889	4. Jumlah Ketersediaan Bibit Ternak	2038,00	0.00	Ekor	
890	1. Sapi	63,00	0.00	Ekor	
891	2. Kerbau	0,00	0.00	Ekor	
892	3. Kuda	0,00	0.00	Ekor	
893	4. Kambing	120,00	0.00	Ekor	
894	5. Domba	0,00	0.00	Ekor	
895	7. Kelinci	0,00	0.00	Ekor	
896	8. Ayam	1522,00	0.00	Ekor	
897	9. Itik Dan Sejenisnya	333,00	0.00	Ekor	
898	5. Jumlah Ketersediaan Pupuk	0,00	0.00	Ton	
899	6. Jumlah Ketersediaan Pakan	0,00	0.00	Ton	

	Ternak				
900	7. Jumlah Ketersediaan Alat Pertanian	0,00	0.00	Unit	
901	8. Jumlah Ketersediaan Mesin Pertanian	4,00	0.00	Unit	
902	9. Ketersediaan Obat Anti Hama	0,00	0.00		
903	1. Jumlah Insektisida	0,00	0.00	Liter	
904	2. Jumlah Fungisida	0,00	0.00	Liter	
905	3. Jumlah Pestisida	0,00	0.00	Liter	
906	10. Luas Areal Pengairan*	0,00	0.00	Ha	
907	11. Jumlah Kelompok Tani*	0.00	0.00	Kelompok	
908	12. Nilai Tukar Petani (NTP) Tanaman Pangan (%)*	0,00	0.00	%	

909	1. Jumlah Petani (Orang)*	0,00	0.00	Orang	
910	2. Penerimaan Petani (Rp)*	0,00	0.00	Rp	
911	3. Pengeluaran Petani (Rp)*	0,00	0.00	Rp	
912	13. Nilai Tukar Petani (NTP) Hortikultura (%)*	0,00	0.00	%	
913	1. Jumlah Petani (Orang)*	0,00	0.00	Orang	
914	2. Penerimaan Petani (Rp)*	0,00	0.00	Rp	
915	3. Pengeluaran Petani (Rp)*	0,00	0.00	Rp	
916	14. Nilai Tukar Petani (NTP) Perkebunan (%)*	0,00	0.00	%	
917	1. Jumlah Petani Perkebunan (Orang)*	0,00	0.00	Orang	
918	2. Penerimaan Petani Perkebunan (Rp)*	0,00	0.00	Rp	
919	3. Pengeluaran Petani Perkebunan (Rp)*	0,00	0.00	Rp	
920	15. Nilai Tukar Peternak (NTPT) (%)*	0,00	0.00	%	
921	1. Jumlah Peternak (Orang)*	0,00	0.00	Orang	
922	2. Penerimaan Peternak(Rp)*	0,00	0.00	Rp	
923	3. Pengeluaran Peternak (Rp)*	0,00	0.00	Rp	
924	1. Biaya Konsumsi (Rp)*	0,00	0.00	Rp	
925	2. Biaya Produksi (Rp)*	0,00	0.00	Rp	

Tanda (*) diisi oleh Kecamatan

NO	DATA UMUM KELURAHAN PLARANGAN	TAHUN 2021		SATUAN	SUMBER DATA
		SEMESTER I	SEMESTER II		
1	I. Aspek Geografi				
2	1. Luas Wilayah*	2,60	1.00	KM2	
3	2. Batas Wilayah	0,00	0.00	Derajat	
4	1. Sebelah Utara	Desa Wonor ejo	0.00	Derajat	
5	2. Sebelah Timur	Desa Plaran gan	0.00	Derajat	
6	3. Sebelah Selatan	Kel.Jat iluhur	0.00	Derajat	
7	4. Sebelah Barat	Kel.Pa njatan	0.00	Derajat	
8	3. Wilayah Rawan Bencana	0,00	0.00	Wilaya h	
9	4. Jumlah Desa Tangguh Bencana*	0,00	0.00	Desa	
10	II. Aspek Demografi				
11	1. Jumlah Penduduk	5850, 00	0.00	Orang	
12	1. Laki-laki	2830,0 0	0.00	Orang	
13	2. Perempuan	3020,0 0	0.00	Orang	
14	2. Pertumbuhan Penduduk	0,00	0.00	%	
15	3. Rasio Jenis Kelamin	0,00	0.00	%	
16	4. Jumlah Penduduk Usia < 15 tahun	925,00	0.00	Orang	
17	5. Jumlah Penduduk Usia >15 tahun	452,00	0.00	Orang	
18	6. Jumlah Penduduk Usia 15-64 tahun	621,00	0.00	Orang	
19	7. Jumlah Akta Kematian yang diterbitkan	0,00	0.00	Akte	

20	8. Jumlah anak (Usia 0 s.d 18 Tahun) yang memiliki akta kelahiran.	0,00	0.00	Akte	
21	9. Jumlah kepemilikan buku nikah/akta perkawinan pada semua pasangan yang perkaw	0,00	0.00	Dokumen	
22	10. Jumlah kepemilikan akta perceraian dari semua individu yang perceraianya tercatat	0,00	0.00	Dokumen	
23	URUSAN WAJIB				
24	1. PENDIDIKAN				
25	I. Penduduk Berdasarkan Usia Sekolah	843,00	0.00	Orang	
26	1. Jumlah Penduduk Usia 0-6 Tahun	62,00	0.00	Orang	
27	2. Jumlah Penduduk Usia 7-12 Tahun	51,00	0.00	Orang	
28	3. Jumlah Penduduk Usia 13-15 Tahun	420,00	0.00	Orang	
29	4. Jumlah Penduduk Usia 16-18 Tahun	310,00	0.00	Orang	
30	II. Pendidikan Anak Usia Dini	39,00	0.00	Orang	
31	1. Jumlah Peserta PAUD	21,00	0.00	Orang	
32	2. Jumlah Bangunan PAUD	5,00	0.00	Unit	
33	3. Jumlah Tenaga Pendidik PAUD	13,00	0.00	Orang	
34	III. Sekolah Taman Kanak-Kanak				
35	1. Jumlah Sekolah Taman Kanak-kanak (TK) di bawah Kementerian Pendidikan dan K	5,00	0.00	Unit	
36	2. Jumlah Guru Taman Kanak-kanak (TK) di bawah Kementerian Pendidikan dan Keb	17,00	0.00	Orang	
37	3. Jumlah Murid Taman Kanak-kanak (TK) di bawah Kementerian Pendidikan dan Ke	0,00	0.00	Orang	
38	4. Jumlah Siswa	42,00	0.00	Orang	
39	5. Jumlah Bangunan Sekolah TK	5,00	0.00	Unit	
40	6. Jumlah Tenaga Pendidik TK	17,00	0.00	Orang	

41	IV. Pendidikan Dasar*				
42	1. Jumlah Sekolah Dasar (SD) di bawah Kementerian Pendidikan dan Kebudayaan	3,00	0.00	Unit	
43	2. Jumlah Guru Sekolah Dasar (SD) di bawah Kementerian Pendidikan dan Kebudayaan	35,00	0.00	Orang	
44	3. Jumlah Murid Sekolah Dasar (SD) di bawah Kementerian Pendidikan dan Kebudayaan	378,00	0.00	Orang	
45	4. Jumlah Lulusan SD/ Sederajat	0,00	0.00		
46	1. Persentase Kelulusan Siswa	0,00	0.00	%	
47	2. Jumlah Total Sekolah	3,00	0.00	Unit	
48	5. Jumlah Siswa SD/MI/Sederajat	378,00	0.00	Orang	
49	6. Jumlah Siswa SD/MI/Sederajat yang lulus	0,00	0.00	Orang	
50	7. Jumlah Siswa SD/MI/Sederajat yang melanjutkan	0,00	0.00	Orang	
51	8. Jumlah Siswa SD/MI/Sederajat yang tidak melanjutkan	0,00	0.00	Orang	
52	9. Jumlah Seluruh Siswa SD/MI/Sederajat	0,00	0.00	Orang	
53	10. Jumlah Murid Putus Sekolah	0,00	0.00	Orang	
54	11. Jumlah Bangunan SD/MI/Sederajat*	0,00	0.00	Unit	
55	12. Jumlah Pengelola SD/MI/Sederajat*	4,00	0.00	Unit	
56	1. Negeri	4,00	0.00	Unit	
57	2. Swasta	0,00	0.00	Unit	
58	V. Pendidikan Menengah Pertama				
59	1. Jumlah Sekolah Menengah Pertama (SMP) di bawah Kementerian Pendidikan dan	0,00	0.00	Unit	
60	2. Jumlah Guru Sekolah Menengah Pertama (SMP) di bawah Kementerian Pendidikan	0,00	0.00	Orang	
61	3. Jumlah Murid Sekolah Menengah Pertama (SMP) di bawah Kementerian	0,00	0.00	Orang	

	Pendidika				
62	4. Jumlah Lulusan SMP/ Sederajat*	0,00	0.00		
63	1. Persentase Kelulusan Siswa*	0,00	0.00	%	
64	2. Jumlah Total Sekolah*	0,00	0.00	Unit	
65	5. Jumlah Siswa SMP/Mts/Sederajat	0,00	0.00	Orang	
66	6. Jumlah Murid Putus Sekolah	0,00	0.00	Orang	
67	7. Jumlah Bangunan SMP/Mts/Sederajat	0,00	0.00	Unit	

68	VI. Jumlah Lulusan SMA/Sederajat*	4,00	0.00		
69	1. Persentase Kelulusan Siswa*	0,00	0.00	%	
70	2. Jumlah Total Sekolah*	0,00	0.00	Unit	
71	VII. Jumlah Lulusan S1	0,00	0.00	Oran g	
72	VIII. Jumlah Lulusan S2	0,00	0.00	Oran g	
73	IX. Jumlah Lulusan S3	0,00	0.00	Oran g	
74	2. KESEHATAN				
75	I. Kesehatan Masyarakat				
76	1. Jumlah Penderita Stunting*	0,00	0.00	Oran g	
77	2. Pelayanan Dan Perawatan Bayi	0,00	0.00	Oran g	
78	1. Jumlah Balita Gizi Kurang	0,00	0.00	Oran g	
79	2. Jumlah Balita Gizi Buruk	0,00	0.00	Oran g	
80	3. Jumlah Kelahiran Bayi	0,00	0.00	Oran g	
81	4. Jumlah Kasus Kematian Bayi	0,00	0.00	Oran g	
82	5. Jumlah Balita*	0,00	0.00	Oran g	
83	6. Angka kematian Bayi per 1000 kelahiran hidup*	0,00	0.00	Oran g	
84	3. Pelayanan dan Perawatan Ibu Hamil	0,00	0.00	Oran g	
85	1. Jumlah Ibu Hamil Melahirkan	0,00	0.00	Oran g	
86	2. Jumlah Kasus Kematian Ibu Hamil	0,00	0.00	Oran g	
87	3. Angka Kematian ibu per 100.000 kelahiran hidup*	0,00	0.00	Oran g	
88	4. Jumlah Kasus ODGJ*	16,0 0	0.00	Kasu s	
89	6. Jumlah Desa ODF*	0,00	0.00	Desa	
90	7. Jumlah Kasus Penyakit menular	0,00	0.00	Kasu	

	(TB dan DBD)*			s	
91	8. Jumlah Posyandu*	0,00	0.00	Unit	
92	9. Rasio Posyandu per 1000 balita*	0,00	0.00		
93	10. Prevalensi stunting (pendek dan sangat pendek) pada balita (%)*	0,00	0.00	%	
94	11. Angka Kelahiran Total (Total Fertility Rate/TFR) per WUS usia 15-49 Tahun*	0,00	0.00	Oran g	
95	12. Persentase Kebutuhan Ber-KB yang Tidak Terpenuhi (Unmet Need (%))*	0,00	0.00	%	
96	13. Angka prevalensi kontrasepsi modern/modern Contraceptive Prevelance Rate (mC	0,00	0.00		
98	3. PEKERJAAN UMUM DAN PENATAAN RUANG				
99	I. Jalan dan Jembatan*				
100	1. Panjang Jalan dan Kondisi Berdasarkan Administrasi Pemerintahan*	0,00	0.00	Km	
101	2. Panjang Jalan Desa	2,00	0.00	Km	
102	1. Kondisi Baik	0,00	0.00	Km	
103	2. Kondisi Sedang	2,00	0.00	Km	
104	3. Kondisi Rusak Ringan	0,00	0.00	Km	
105	4. Kondisi Rusak Berat	0,00	0.00	Km	
106	II. Jembatan dan Kondisi Berdasarkan Administrasi Pemerintahan				
107	1. Jumlah Jembatan Desa	0,00	0.00	Unit	
108	1. Jumlah Jembatan Dengan Kondisi Baik	0,00	0.00	Unit	
109	2. Jumlah Jembatan Dengan Kondisi Sedang	0,00	0.00	Unit	
110	3. Jumlah Jembatan Dengan Kondisi Rusak Ringan	0,00	0.00	Unit	
111	4. Jumlah Jembatan Dengan Kondisi Rusak Berat	0,00	0.00	Unit	
112	III. Jaringan Irigasi/Pengairan				
113	1. Panjang Jaringan Irigasi Non	0,00	0.00	M	

	Teknis				
114	1. Saluran Kondisi Baik	0,00	0.00	M	
115	2. Saluran Kondisi Sedang	0,00	0.00	M	
116	3. Saluran Kondisi Rusak Ringan	0,00	0.00	M	
117	4. Saluran Kondisi Rusak Berat	0,00	0.00	M	
118	2. Panjang Jaringan Irigasi Teknis	1700,00	0.00	M	
119	1. Panjang Saluran Irigasi Primer	0,00	0.00	M	
120	1. Saluran Kondisi Baik	0,00	0.00	M	
121	2. Saluran Kondisi Sedang	0,00	0.00	M	
122	3. Saluran Kondisi Rusak Ringan	0,00	0.00	M	
123	4. Saluran Kondisi Rusak Berat	0,00	0.00	M	
124	2. Panjang Saluran Irigasi Sekunder	1100,00	0.00	M	
125	1. Saluran Kondisi Baik	800,00	0.00	M	
126	2. Saluran Kondisi Sedang	0,00	0.00	M	
127	3. Saluran Kondisi Rusak Ringan	300,00	0.00	M	
128	4. Saluran Kondisi Rusak Berat	0,00	0.00	M	
129	3. Panjang Saluran Irigasi Tersier	600,00	0.00	M	
130	1. Saluran Kondisi Baik	400,00	0.00	M	
131	2. Saluran Kondisi Sedang	0,00	0.00	M	
132	3. Saluran Kondisi Rusak Ringan	200,00	0.00	M	
133	4. Saluran Kondisi Rusak Berat	0,00	0.00	M	
134	3. Jumlah Bangunan Irigasi	0,00	0.00	Unit	
135	4. Luas Sawah Beririgasi Teknis	52,00	0.00	Ha	
136	5. Luas Sawah Beririgasi Non Teknis	0,00	0.00	Ha	
137	6. Luas Daerah Irigasi Teknis	0,00	0.00	Ha	
138	IV. Pemenuhan Kebutuhan Air Baku Rumah Tangga				

139	1. Jumlah Rumah Tangga Menggunakan Sumur	282,00	0.00	Rumah Tangga	
140	1. Jumlah Rumah Tangga Menggunakan Sumur Terlindung	282,00	0.00	Rumah Tangga	
141	2. Jumlah Rumah Tangga Menggunakan Sumur Tidak Terlindung	0,00	0.00	Rumah Tangga	
142	2. Jumlah Rumah Tangga Menggunakan Hidran Umum	541,00	0.00	Rumah Tangga	
143	3. Jumlah Rumah Tangga Menggunakan Keran Umum	0,00	0.00	Rumah Tangga	
144	V. Rumah Tangga Memiliki Air Bersih				
145	1. Jumlah Rumah Tangga yang Terlayani Melalui Sistem Perpipaan	0,00	0.00	Rumah Tangga	
146	2. Jumlah Rumah Tangga yang Memanfaatkan Air Bawah Tanah	0,00	0.00	Rumah Tangga	
147	3. Persentase Rumah Tangga Terlayani Sistem Perpipaan	0,00	0.00	Rumah Tangga	
148	VI. Drainase				
149	1. Panjang Drainase Sistem Terbuka	0,00	0.00	M	
150	1. Kondisi Baik	0,00	0.00	M	
151	2. Kondisi Sedang	0,00	0.00	M	
152	3. Kondisi Buruk	0,00	0.00	M	
153	2. Panjang Drainase Sistem Tertutup	0,00	0.00	M	
154	1. Kondisi Baik	0,00	0.00	M	
155	2. Kondisi Sedang	0,00	0.00	M	
156	3. Kondisi Buruk	0,00	0.00	M	
157	4. PERUMAHAN DAN KAWASAN PERMUKIMAN				
158	I. Perumahan				
159	1. Jumlah Rumah Berdasarkan Kondisi	1730,00	0.00		
160	1. Jumlah Rumah Layak Huni	1500,00	0.00	Unit	
161	2. Jumlah Rumah Tidak Layak Huni	230,00	0.00	Unit	

162	5. KETENTRAMAN DAN KETERTIBAN UMUM SERTA PERLINDUNGAN MA				
163	I. Keamanan dan Ketertiban Umum				
164	1. Pelanggaran K3 (Ketertiban, Ketentraman, Keindahan)	0,00	0.00		
165	1. Jumlah Pelanggaran K3*	0,00	0.00	Kasus	
166	2. Jumlah Pelanggaran K3	0,00	0.00	Kasus	
167	2. Pertikaian Antar Warga*	0,00	0.00		
168	3. Pertikaian Antar Warga	0,00	0.00		
169	4. Sarana dan Prasarana Keamanan dan Ketertiban Umum	33,0 0	0.00		
170	1. Jumlah Aparat Keamanan dan Ketertiban Umum	33,0 0	0.00	Orang	
171	1. Jumlah Aparat Pamong Praja*	0,00	0.00	Orang	
172	2. Jumlah Aparat Linmas	33,0 0	0.00	Orang	
173	3. Jumlah Petugas Perlindungan Masyarakat	0,00	0.00	Orang	
174	6. SOSIAL				
175	I. Pendidikan Siswa Miskin	0,00	0.00		
176	1. Jumlah Siswa Miskin SD/MI/Sederajat	0,00	0.00	Orang	
177	1. Bersekolah	0,00	0.00	Orang	
178	2. Tidak Bersekolah	0,00	0.00	Orang	
179	2. Jumlah Siswa Miskin SMP/Mts/Sederajat	0,00	0.00	Orang	
180	1. Bersekolah	0,00	0.00	Orang	
181	2. Tidak Bersekolah	0,00	0.00	Orang	
182	II. Penduduk Miskin				
183	1. Jumlah Penduduk Miskin	2220, 00	0.00	Orang	
184	2. Jumlah Rumah Tangga Miskin	740, 00	0.00	Rumah Tangga	
185	3. Jumlah Kepala Keluarga Miskin	740, 00	0.00		
186	4. Jumlah Status Kepemilikan Rumah Keluarga Miskin	0,00	0.00		
187	1. Milik Sendiri	0,00	0.00	Rumah Tangga	

188	2. Sewa	0,00	0.00	Rumah Tangga	
189	3. Kontrak	0,00	0.00	Rumah Tangga	
190	4. Bebas Sewa/Kontrak	0,00	0.00	Rumah Tangga	
191	5. Jumlah Status Kepemilikan Lahan Keluarga Miskin	532,00	0.00		
192	1. Milik Sendiri	532,00	0.00	Rumah Tangga	
193	2. Sewa	0,00	0.00	Rumah Tangga	
194	3. Kontrak	0,00	0.00	Rumah Tangga	
195	4. Bebas Sewa/Kontrak	0,00	0.00	Rumah Tangga	
196	6. Rumah Tangga Miskin Mengonsumsi Air Minum	0,00	0.00		
197	1. Air Kemasan	0,00	0.00	Rumah Tangga	
198	2. Air Ledeng	0,00	0.00	Rumah Tangga	
199	3. Sumber Air Terlindung	0,00	0.00	Rumah Tangga	
200	4. Sumber Air Tidak Terlindung	0,00	0.00	Rumah Tangga	
201	7. Jumlah Masyarakat Penerima Jamkesmas	0,00	0.00	Orang	
202	8. Jumlah Masyarakat Penerima Jamkesda	0,00	0.00	Orang	
203	III. Jumlah Keluarga Menurut Tingkat Kesejahteraan*				
204	1. Desil 1 *	0,00	0.00		
205	2. Desil 2*	0,00	0.00		
206	3. Desil 3*	0,00	0.00		
207	4. Desil 4*	0,00	0.00		
208	5. Desil 5*	0,00	0.00		

209	6. Jumlah Organisasi Masyarakat	0,00	0.00	Orma s	
210	1. Berlandaskan Agama	0,00	0.00	Orma s	
211	2. Berlandaskan Budaya/Adat	0,00	0.00	Orma s	
212	7. Jumlah PMKS	0,00	0.00	Oran g	
213	8. Jumlah Penyandang Disabilitas Terlantar	0,00	0.00	Oran g	
214	9. Jumlah Anak Terlantar	0,00	0.00	Oran g	
215	10. Jumlah Lanjut Usia Telantar	0,00	0.00	Oran g	
216	11. Jumlah Gelandangan	0,00	0.00	Oran g	
217	12. Jumlah Pengemis	0,00	0.00	Oran g	
218	IV. Pembinaan Kesejahteraan Keluarga	0,00	0.00		
219	1. Jumlah PKK	1,00	0.00	Unit	
220	1. Jumlah PKK Aktif	1,00	0.00	Unit	
221	2. Jumlah Kelompok Binaan PKK	5,00	0.00	Unit	
222	2. Jumlah PKK Tidak Aktif	0,00	0.00	Unit	
223	V. Sarana Ibadah				
224	1. Masjid	5,00	0.00	Buah	
225	2. Langgar/Mushola	17,0 0	0.00	Buah	
226	3. Surau	0,00	0.00	Buah	
227	4. Gereja Kristen	0,00	0.00	Buah	
228	5. Gereja Katolik	0,00	0.00	Buah	
229	6. Kapel	0,00	0.00	Buah	
230	7. Pura	0,00	0.00	Buah	
231	8. Kuil	0,00	0.00	Buah	
232	9. Vihara	0,00	0.00	Buah	
233	10. Klenteng	0,00	0.00	Buah	
234	VI. Pengeluaran Penduduk	0,00	0.00		
235	1. Jumlah Penduduk Dengan Pengeluaran (Rp/Kapita/Bulan) < 100.000	0,00	0.00	Oran g	

236	2. Jumlah Penduduk Dengan Pengeluaran (Rp/Kapita/Bulan) 100.000-149.999	0,00	0.00	Oran g	
237	3. Jumlah Penduduk Dengan Pengeluaran (Rp/Kapita/Bulan) 150.000-199.999	0,00	0.00	Oran g	
238	4. Jumlah Penduduk Dengan Pengeluaran (Rp/Kapita/Bulan) 200.000-299.999	0,00	0.00	Oran g	
239	5. Jumlah Penduduk Dengan Pengeluaran (Rp/Kapita/Bulan) 300.000-499.999	0,00	0.00	Oran g	
240	6. Jumlah Penduduk Dengan Pengeluaran (Rp/Kapita/Bulan) 500.000-749.999	0,00	0.00	Oran g	
241	7. Jumlah Penduduk Dengan Pengeluaran (Rp/Kapita/Bulan) 750.000-999.999	0,00	0.00	Oran g	
242	8. Jumlah Penduduk Dengan Pengeluaran (Rp/Kapita/Bulan) ?1.000.000	0,00	0.00	Oran g	
243	VII. Rata-Rata Pengeluaran Rumah Tangga	0,00	0.00		
244	1. Pengeluaran Konsumsi Pangan Rumah Tangga Per Kapita	0,00	0.00	Rp	
245	2. Pengeluaran Konsumsi Non Pangan Rumah Tangga Per Kapita	0,00	0.00	Rp	
246	3. Persentase Pengeluaran Konsumsi Rumah Tangga Per Kapita Terhadap PDRB	0,00	0.00	%	
247	7. TENAGA KERJA				
248	I. Tenaga Kerja Berdasarkan Lapangan Pekerjaan	4507 ,00	0.00		
249	1. Jumlah Tenaga Kerja di Bidang Pertanian, Kehutanan, Perkebunan dan Perikanan	374, 00	0.00	Oran g	
250	2. Jumlah Tenaga Kerja di Bidang Pertambangan dan Penggalian	0,00	0.00	Oran g	
251	3. Jumlah Tenaga Kerja di Bidang Industri Pengolahan	0,00	0.00	Oran g	
252	4. Jumlah Tenaga Kerja di Bidang Listrik, Gas dan Air	0,00	0.00	Oran g	

253	5. Jumlah Tenaga Kerja di Bidang Bangunan	0,00	0.00	Oran g	
254	6. Jumlah Tenaga Kerja di Bidang Perdagangan Besar, Eceran, Rumah Tangga dan Hot	273, 00	0.00	Oran g	
255	7. Jumlah Tenaga Kerja di Bidang Angkutan, Pergudangan dan Komunikasi	18,0 0	0.00	Oran g	
256	8. Jumlah Tenaga Kerja di Bidang Keuangan, Asuransi, Usaha Sewa Bangunan, Tanah	0,00	0.00	Oran g	
257	9. Jumlah Tenaga Kerja di Bidang Jasa Kemasyarakatan	0,00	0.00	Oran g	
258	10. Jumlah Tenaga Kerja di Bidang Lainnya	3842, 00	0.00	Oran g	
259	II. Angkatan Kerja				
260	1. Jumlah Angkatan Kerja	453, 00	0.00		
261	1. Laki-Laki	241, 00	0.00	Oran g	
262	2. Perempuan	212, 00	0.00	Oran g	
263	2. Pekerja Berdasarkan Tingkat Pendidikan	0,00	0.00		
264	1. Jumlah Pekerja Tidak Bersekolah	0,00	0.00	Oran g	
265	2. Jumlah Pekerja Tamatan SD dan Sederajat	0,00	0.00	Oran g	
266	3. Jumlah Pekerja Tamatan SMP dan Sederajat	0,00	0.00	Oran g	
267	4. Jumlah Pekerja Tamatan SMA dan Sederajat	0,00	0.00	Oran g	
268	5. Jumlah Pekerja Tamatan Diploma I/II/III	0,00	0.00	Oran g	
269	6. Jumlah Pekerja Tamatan S1	0,00	0.00	Oran g	
270	7. Jumlah Pekerja Tamatan S2	0,00	0.00	Oran g	
271	3. Pengangguran Berdasarkan Tingkat Pendidikan	0,00	0.00		
272	1. Jumlah Pengangguran Tidak Bersekolah	0,00	0.00	Oran g	

273	2. Jumlah Pengangguran Tamatan SD dan Sederajat	0,00	0.00	Oran g	
274	3. Jumlah Pengangguran Tamatan SMP dan Sederajat	0,00	0.00	Oran g	
275	4. Jumlah Pengangguran Tamatan SMA dan Sederajat	0,00	0.00	Oran g	
276	5. Jumlah Pengangguran Tamatan Diploma I/II/III	0,00	0.00	Oran g	
277	6. Jumlah Pengangguran Tamatan S1	0,00	0.00	Oran g	
278	7. Jumlah Pengangguran Tamatan S2	0,00	0.00	Oran g	

279	8. PERPUSTAKAAN				
280	I. Jenis Perpustakaan				
281	1. Jumlah Perpustakaan Umum	0,00	0.00	Unit	
282	1. Jumlah Perpustakaan Umum Kecamatan	0,00	0.00	Unit	
283	2. Jumlah Perpustakaan Umum Desa/ Kelurahan	0,00	0.00	Unit	
284	3. Jumlah Perpustakaan Umum Bacaan Masyarakat	0,00	0.00	Unit	
285	2. Jumlah Perpustakaan Sekolah	0,00	0.00	Unit	
286	1. Jumlah Perpustakaan Taman Kanak-Kanak	0,00	0.00	Unit	
287	2. Jumlah Perpustakaan Sd/Sederajat	0,00	0.00	Unit	
288	3. Jumlah Perpustakaan Sltip/Sederajat	0,00	0.00	Unit	
289	9. KEBUDAYAAN				
290	I. Sarana Dan Prasarana Seni Dan Budaya	0,00	0.00		
291	1. Jumlah Sanggar Kesenian	0,00	0.00	Unit	
292	2. Jumlah Gedung Kesenian	0,00	0.00	Unit	
293	II. Pegiat Seni Dan Budaya				
294	1. Seni Rupa	0,00	0.00		
295	1. Jumlah Kelompok Seni Lukis	0,00	0.00	Kelompok	
296	2. Jumlah Kelompok Seni Kriya/Kerajinan Tangan	0,00	0.00	Kelompok	
297	3. Jumlah Kelompok Seni Patung	0,00	0.00	Kelompok	
298	4. Jumlah Kelompok Seni Dekorasi	0,00	0.00	Kelompok	
299	5. Jumlah Kelompok Seni Reklame	0,00	0.00	Kelompok	
300	2. Seni Tari/Gerak				
301	1. Tari Klasik	0,00	0.00		
302	1. Jumlah Kelompok	0,00	0.00	Kelompok	
303	2. Jumlah Anggota Tari Klasik	0,00	0.00	Orang	
304	2. Tari Kreasi Baru	0,00	0.00		

305	1. Jumlah Kelompok	0,00	0.00		
306	2. Jumlah Anggota Tari Klasik	0,00	0.00	Kelompok	
307	3. Tari Tradisional	0,00	0.00	Orang	
308	1. Jumlah Kelompok	0,00	0.00	Kelompok	
309	2. Jumlah Anggota Tari Klasik	0,00	0.00	Orang	
310	4. Tari Modern	0,00	0.00		
311	1. Jumlah Kelompok	0,00	0.00	Kelompok	
312	2. Jumlah Anggota Tari Klasik	0,00	0.00	Orang	
313	3. Seni Suara/Vocal	0,00	0.00		
314	1. Jumlah Kelompok Seni Suara/Vocal	0,00	0.00	Kelompok	
315	2. Jumlah Anggota Seni Suara/Vocal	0,00	0.00	Orang	
316	4. Seni Musik Tradisional	0,00	0.00		
317	1. Jumlah Kelompok Seni Musik Tradisional	0,00	0.00	Kelompok	
318	2. Jumlah Anggota Seni Musik Tradisional	0,00	0.00	Orang	
319	5. Pagelaran/Pameran Seni Budaya				
320	1. Pagelaran Seni Budaya	0,00	0.00		
321	1. Jumlah Pagelaran	0,00	0.00	Kali	
322	2. Jumlah Pengunjung	0,00	0.00	Orang	
323	2. Pameran Seni Budaya	0,00	0.00		
324	1. Jumlah Pagelaran	0,00	0.00	Kali	
325	2. Jumlah Pengunjung	0,00	0.00	Orang	
326	10. KEPEMUDAAN DAN OLAHRAGA				
327	I. Kepemudaan				
328	1. Jumlah Pemuda Usia 16-30 Tahun	0,00	0.00	Orang	
329	1. Jumlah Laki-Laki	0,00	0.00	Orang	
330	2. Jumlah Perempuan	0,00	0.00	Orang	
331	II. Olahraga				
332	1. Prasarana Olahraga	0,00	0.00		
333	1. Jumlah Lapangan Bola Voli	0,00	0.00	Unit	
334	2. Jumlah Lapangan Bola Basket	0,00	0.00	Unit	

335	3. Jumlah Lapangan Tenis	0,00	0.00	Unit	
336	4. Jumlah Lapangan Futsal	0,00	0.00	Unit	
337	5. Jumlah Stadion Sepak Bola	0,00	0.00	Unit	
338	1. Tipe A	0,00	0.00	Unit	
339	2. Tipe B	0,00	0.00	Unit	
340	3. Tipe C	0,00	0.00	Unit	
341	6. Jumlah Stadion Atletik	0,00	0.00	Unit	
342	1. Tipe A	0,00	0.00	Unit	
343	2. Tipe B	0,00	0.00	Unit	
344	3. Tipe C	0,00	0.00	Unit	
345	7. Jumlah Lapangan Bulu Tangkis	0,00	0.00	Unit	
346	1. Desa	0,00	0.00	Unit	
347	2. Kota	0,00	0.00	Unit	
348	8. Jumlah Gedung Olahraga	0,00	0.00	Unit	

349	1. Tipe A	0,00	0.00	Unit	
350	2. Tipe B	0,00	0.00	Unit	
351	3. Tipe C	0,00	0.00	Unit	
352	9. Jumlah Kolam Renang*	0,00	0.00	Unit	
353	10. Jumlah Sasana Tinju/Beladiri	0,00	0.00	Unit	
354	11. Jumlah Velodrome	0,00	0.00	Unit	
355	12. Jumlah Rumah Billiard	0,00	0.00	Unit	
356	13. Jumlah Lapangan Olahraga Terbuka	0,00	0.00	Unit	
357	2. Kondisi Prasarana Olahraga	3,00	0.00		
358	1. Jumlah Lapangan Bola Voli	1,00	0.00	Unit	
359	1. Baik	1,00	0.00	Unit	
360	2. Kurang Baik	0,00	0.00	Unit	
361	2. Jumlah Lapangan Bola Basket	1,00	0.00	Unit	
362	1. Baik	1,00	0.00	Unit	
363	2. Kurang Baik	0,00	0.00	Unit	
364	3. Jumlah Lapangan Tennis	1,00	0.00	Unit	
365	1. Baik	1,00	0.00	Unit	
366	2. Kurang Baik	0,00	0.00	Unit	
367	4. Jumlah Stadion Bola Tipe C	0,00	0.00	Unit	
368	1. Baik	0,00	0.00	Unit	
369	2. Kurang Baik	0,00	0.00	Unit	
370	5. Jumlah Stadion Atletik Tipe C	0,00	0.00	Unit	
371	1. Baik	0,00	0.00	Unit	
372	2. Kurang Baik	0,00	0.00	Unit	
373	6. Jumlah Lapangan Bulu Tangkis	0,00	0.00	Unit	
374	1. Baik	0,00	0.00	Unit	
375	2. Kurang Baik	0,00	0.00	Unit	
376	7. Jumlah Gedung Olahraga Tipe A	0,00	0.00	Unit	
377	1. Baik	0,00	0.00	Unit	
378	2. Kurang Baik	0,00	0.00	Unit	
379	8. Jumlah Gedung Olahraga Tipe B	0,00	0.00	Unit	
380	1. Baik	0,00	0.00	Unit	
381	2. Kurang Baik	0,00	0.00	Unit	
382	9. Jumlah Gedung Olahraga Tipe C	0,00	0.00	Unit	

383	1. Baik	0,00	0.00	Unit	
384	2. Kurang Baik	0,00	0.00	Unit	
385	10. Jumlah Kolam Renang	0,00	0.00	Unit	
386	1. Baik	0,00	0.00	Unit	
387	2. Kurang Baik	0,00	0.00	Unit	
388	11. Jumlah Sasana Tinju/Beladiri	0,00	0.00	Unit	
389	1. Baik	0,00	0.00	Unit	
390	2. Kurang Baik	0,00	0.00	Unit	
391	12. Jumlah Rumah Billiard	0,00	0.00	Unit	
392	1. Baik	0,00	0.00	Unit	
393	2. Kurang Baik	0,00	0.00	Unit	
394	3. Klub Olahraga				
395	1. Jumlah Klub Olahraga	0,00	0.00	Klub	
396	1. Bola Voli	0,00	0.00	Klub	
397	2. Bola Basket	0,00	0.00	Klub	
398	3. Sepakbola	0,00	0.00	Klub	
399	4. Futsal	0,00	0.00	Klub	
400	5. Sepak Takraw	0,00	0.00	Klub	
401	6. Tennis	0,00	0.00	Klub	
402	7. Tennis Meja	0,00	0.00	Klub	
403	8. Bulu Tangkis	0,00	0.00	Klub	
404	9. Billiard	0,00	0.00	Klub	
405	10. Renang	0,00	0.00	Klub	
406	11. Tinju/Beladiri	0,00	0.00	Klub	
407	12. Sepeda	0,00	0.00	Klub	
408	13. Binaraga	0,00	0.00	Klub	
409	14. Panahan	0,00	0.00	Klub	
410	15. Olahraga Lainnya	0,00	0.00	Klub	
411	11. PEMBERDAYAAN MASYARAKAT				
412	I. Administrasi Pemerintahan Desa				
413	1. Desa/Kelurahan/Desa Adat				
414	1. Desa	0,00	0.00		
415	1. Jumlah Desa	0,00	0.00	Desa	
416	2. Jumlah RW	0,00	0.00	RW	
417	3. Jumlah RT	0,00	0.00	RT	
418	2. Jumlah Kelurahan	3,00	0.00		

419	1. Jumlah Kelurahan	3,00	0.00	Kelurahan	
420	2. Jumlah RW	8,00	0.00	RW	
421	3. Jumlah RT	35,00	0.00	RT	
422	3. Klasifikasi Desa Berdasarkan Indeks Desa Membangun	0,00	0.00		
423	1. Jumlah Desa Mandiri	0,00	0.00	Desa	
424	2. Jumlah Desa Maju	0,00	0.00	Desa	
425	3. Jumlah Desa Berkembang	0,00	0.00	Desa	
426	4. Jumlah Desa Tertinggal	0,00	0.00	Desa	
427	5. Jumlah Desa Sangat Tertinggal	0,00	0.00	Desa	
428	4. Tipologi Desa Berdasarkan Potensi	0,00	0.00		
429	1. Jumlah Desa Agraris	0,00	0.00	Desa	
430	2. Jumlah Desa Industri	0,00	0.00	Desa	
431	3. Jumlah Desa Nelayan	0,00	0.00	Desa	
432	4. Jumlah Desa Wisata	0,00	0.00	Desa	
433	II. Pemerintah Desa/Kelurahan				
434	1. Jumlah Kantor Pemerintah Desa	0,00	0.00	Unit	
435	1. Jumlah Kantor Milik Desa	0,00	0.00	Unit	
436	2. Jumlah Kantor Sewa/Kontrak	0,00	0.00	Unit	
437	3. Jumlah Kantor Menumpang	0,00	0.00	Unit	
438	2. Jumlah Kantor Kelurahan	1,00	0.00	Unit	
439	1. Jumlah Kantor Milik Kelurahan	1,00	0.00	Unit	
440	2. Jumlah Kantor Sewa/Kontrak	0,00	0.00	Unit	
441	3. Jumlah Kantor Menumpang	0,00	0.00	Unit	
442	3. Kondisi Kantor Desa/Kelurahan	0,00	0.00	Unit	
443	1. Jumlah Kantor Milik Desa	0,00	0.00	Unit	
444	1. Jumlah Kantor Kondisi Baik	0,00	0.00	Unit	
445	2. Jumlah Kantor Kondisi Sedang	0,00	0.00	Unit	
446	3. Jumlah Kantor Kondisi Buruk	0,00	0.00	Unit	
447	2. Jumlah Kantor Milik Kelurahan	0,00	0.00	Unit	
448	1. Jumlah Kantor Kondisi Baik	0,00	0.00	Unit	
449	2. Jumlah Kantor Kondisi Sedang	0,00	0.00	Unit	
450	3. Jumlah Kantor Kondisi Buruk	0,00	0.00	Unit	
451	4. Aparat Pemerintah Desa/Kelurahan Berdasarkan				

	Tingkat Pendidikan				
452	1. Jumlah Aparat Pemerintah Desa	0,00	0.00	Orang	
453	1. Jumlah Tidak Sekolah/Belum Tamat SD	0,00	0.00	Orang	
454	2. Jumlah Tamat SD Atau Sederajat	0,00	0.00	Orang	
455	3. Jumlah Tamat SMP Dan Sederajat	0,00	0.00	Orang	
456	4. Jumlah Tamat SMA Dan Sederajat	0,00	0.00	Orang	
457	5. Jumlah Lulusan Akademi (DI, DII Dan DIII)	0,00	0.00	Orang	
458	6. Jumlah Lulusan Sarjana (S1)	0,00	0.00	Orang	
459	2. Jumlah Aparat Pemerintah Kelurahan	7,00	0.00	Orang	
460	1. Jumlah Tidak Sekolah/Belum Tamat SD	0,00	0.00	Orang	
461	2. Jumlah Tamat SD Atau Sederajat	0,00	0.00	Orang	
462	3. Jumlah Tamat SMP Dan Sederajat	0,00	0.00	Orang	
463	4. Jumlah Tamat SMA Dan Sederajat	2,00	0.00	Orang	
464	5. Jumlah Lulusan Akademi (DI, DII Dan DIII)	0,00	0.00	Orang	
465	6. Jumlah Lulusan Sarjana (S1)	5,00	0.00	Orang	
466	III. Lembaga Kemasyarakatan				
467	1. Lembaga Kemasyarakatan Di Desa				
468	1. Jumlah Karang Taruna	0,00	0.00	Unit	
469	1. Karang Taruna Aktif	0,00	0.00	Unit	
470	2. Karang Taruna Tidak Aktif	0,00	0.00	Unit	
471	2. Jumlah PKK	0,00	0.00	Unit	
472	1. PKK Aktif	0,00	0.00	Unit	
473	2. PKK Tidak Aktif	0,00	0.00	Unit	
474	3. Jumlah Badan/Lembaga Swadaya Masyarakat	0,00	0.00	Lemba ga	
475	1. Badan/Lembaga Swadaya Masyarakat Aktif	0,00	0.00	Lemba ga	
476	2. Badan/Lembaga Swadaya Masyarakat Tidak Aktif	0,00	0.00	Lemba ga	
477	4. Jumlah Kelompok Swadaya	0,00	0.00	Kelom	

	Masyarakat			pok	
478	1. Kelompok Swadaya Masyarakat Aktif	0,00	0.00	Kelompok	
479	2. Kelompok Swadaya Masyarakat Tidak Aktif	0,00	0.00	Kelompok	
480	5. Jumlah Lembaga Ketahanan Masyarakat Desa	0,00	0.00	Lembaga	
481	1. Lembaga Ketahanan Masyarakat Desa Aktif	0,00	0.00	Lembaga	
482	2. Lembaga Ketahanan Masyarakat Desa Tidak Aktif	0,00	0.00	Lembaga	
483	6. Jumlah Lembaga Pemberdayaan Masyarakat Desa	0,00	0.00	Lembaga	
484	1. Lembaga Pemberdayaan Masyarakat Desa aktif	0,00	0.00	Lembaga	
485	2. Lembaga Pemberdayaan Masyarakat Desatidak Aktif	0,00	0.00	Lembaga	
486	2. Lembaga Kemasyarakatan Di Kelurahan				
487	1. Jumlah Karang Taruna	4,00	0.00	Unit	
488	1. Karang Taruna Aktif	4,00	0.00	Unit	

489	2. Karang Taruna Tidak Aktif	0,00	0.00	Unit	
490	2. Jumlah Pembinaan Kesejahteraan Keluarga	1,00	0.00	Unit	
491	1. Pembinaan Kesejahteraan Keluarga Aktif	1,00	0.00	Unit	
492	2. Pembinaan Kesejahteraan Keluarga Tidak Aktif	0,00	0.00	Unit	
493	3. Jumlah Lembaga Pemberdayaan Masyarakat	1,00	0.00	Lemba ga	
494	1. Lembaga Pemberdayaan Masyarakat Aktif	1,00	0.00	Lemba ga	
495	2. Lembaga Pemberdayaan Masyarakat Tidak Aktif	0,00	0.00	Lemba ga	
496	12. ADMINISTRASI KEPENDUDUKAN DAN PENCATATAN SIPIL				
497	I. Administrasi Kependudukan				
498	1. Jumlah Penduduk Menurut Jenis Kelamin	5490 ,00	0.00	Orang	
499	1. Laki-Laki	2690, 00	0.00	Orang	
500	2. Perempuan	2800, 00	0.00	Orang	
501	2. Sex Ratio Penduduk	0,00	0.00	%	
502	3. Kepadatan Penduduk	0,00	0.00	Jiwa	
503	4. Jumlah Penduduk Menurut Usia	5490 ,00	0.00	Orang	
504	1. 0-4 Tahun	259, 00	0.00	Orang	
505	2. 5-9 Tahun	348, 00	0.00	Orang	
506	3. 10-14 Tahun	396, 00	0.00	Orang	
507	4. 15-19 Tahun	414, 00	0.00	Orang	
508	5. 20-24 Tahun	411, 00	0.00	Orang	
509	6. 25 - 29 Tahun	413, 00	0.00	Orang	
510	7. 30 -34 Tahun	413, 00	0.00	Orang	
511	8. 35 - 39 Tahun	445, 00	0.00	Orang	

512	9. 40 - 44 Tahun	388, 00	0.00	Orang	
513	10. 45 - 49 Tahun	376, 00	0.00	Orang	
514	11. 50 - 54 Tahun	368, 00	0.00	Orang	
515	12. 55 - 59 Tahun	349, 00	0.00	Orang	
516	13. 60 - 64 Tahun	322, 00	0.00	Orang	
517	14. 65 - 69 Tahun	225, 00	0.00	Orang	
518	15. 70 - 75 Tahun	139, 00	0.00	Orang	
519	16. > 75 Tahun	224, 00	0.00	Orang	
520	5. Penduduk Berdasarkan Tingkat Pendidikan				
521	1. Jumlah Penduduk Tidak Tamat SD	0,00	0.00	Orang	
522	1. Laki-Laki	0,00	0.00	Orang	
523	2. Perempuan	0,00	0.00	Orang	
524	2. Jumlah Penduduk Tamat SD	1420,00	0.00	Orang	
525	1. Laki-Laki	648, 00	0.00	Orang	
526	2. Perempuan	772, 00	0.00	Orang	
527	3. Jumlah Penduduk Tidak Tamat SD	0,00	0.00	Orang	
528	1. Laki-Laki	0,00	0.00	Orang	
529	2. Perempuan	0,00	0.00	Orang	
530	4. Jumlah Penduduk Tamat SMP	1400,00	0.00	Orang	
531	1. Laki-Laki	925, 00	0.00	Orang	
532	2. Perempuan	475, 00	0.00	Orang	
533	5. Jumlah Penduduk Tidak Tamat SMP	0,00	0.00	Orang	
534	1. Laki-Laki	0,00	0.00	Orang	
535	2. Perempuan	0,00	0.00	Orang	

536	6. Jumlah Penduduk Tamat SMA	1390,00	0.00	Orang	
537	1. Laki-Laki	743,00	0.00	Orang	
538	2. Perempuan	647,00	0.00	Orang	
539	7. Jumlah Penduduk Tidak Tamat SMA	0,00	0.00	Orang	
540	1. Laki-Laki	0,00	0.00	Orang	
541	2. Perempuan	0,00	0.00	Orang	
542	8. Jumlah Penduduk Diploma	34,00	0.00	Orang	
543	1. Laki-Laki	16,00	0.00	Orang	
544	2. Perempuan	18,00	0.00	Orang	
545	9. Jumlah Penduduk Sarjana S1*	77,00	0.00	Orang	
546	1. Laki-Laki	54,00	0.00	Orang	
547	2. Perempuan	23,00	0.00	Orang	
548	10. Jumlah Penduduk Sarjana S2*	4,00	0.00	Orang	
549	1. Laki-Laki	1,00	0.00	Orang	
550	2. Perempuan	3,00	0.00	Orang	
551	11. Jumlah Penduduk Sarjana S3*	0,00	0.00	Orang	
552	1. Laki-Laki	0,00	0.00	Orang	
553	2. Perempuan	0,00	0.00	Orang	
554	6. Penduduk Berdasarkan Status Perkawinan	0,00	0.00		
555	1. Jumlah Penduduk Belum Kawin	0,00	0.00	Orang	
556	2. Jumlah Penduduk Sudah Kawin	0,00	0.00	Orang	
557	3. Jumlah Penduduk Cerai Hidup	0,00	0.00	Orang	
558	4. Jumlah Penduduk Cerai Mati	0,00	0.00	Orang	

559	7. Jumlah Rumah Tangga (RT)*	0,00	0.00	Rumah Tangga	
560	8. Penduduk Berdasarkan Mata Pencaharian				
561	1. Pegawai Pemerintah	88,0 0	0.00	Orang	
562	1. Laki-Laki	49,0 0	0.00	Orang	
563	2. Perempuan	39,0 0	0.00	Orang	
564	2. Petani	149, 00	0.00	Orang	
565	1. Laki-Laki	94,0 0	0.00	Orang	
566	2. Perempuan	55,0 0	0.00	Orang	
567	3. Petani Kebun	154, 00	0.00	Orang	
568	1. Laki-Laki	99,0 0	0.00	Orang	
569	2. Perempuan	55,0 0	0.00	Orang	
570	4. Nelayan	0,00	0.00	Orang	
571	1. Laki-Laki	0,00	0.00	Orang	
572	2. Perempuan	0,00	0.00	Orang	
573	5. Petambak	0,00	0.00	Orang	
574	1. Laki-Laki	0,00	0.00	Orang	
575	2. Perempuan	0,00	0.00	Orang	
576	6. Buruh Tambang	0,00	0.00	Orang	
577	1. Laki-Laki	0,00	0.00	Orang	
578	2. Perempuan	0,00	0.00	Orang	
579	7. Buruh Bangunan	0,00	0.00	Orang	
580	1. Laki-Laki	0,00	0.00	Orang	
581	2. Perempuan	0,00	0.00	Orang	
582	8. Tenaga Pendidik	115, 00	0.00	Orang	
583	1. Laki-Laki	48,0 0	0.00	Orang	
584	2. Perempuan	67,0 0	0.00	Orang	
585	9. Tenaga Kesehatan	14,0	0.00	Orang	

		0			
586	1. Laki-Laki	5,00	0.00	Orang	
587	2. Perempuan	9,00	0.00	Orang	
588	10. Peneliti	0,00	0.00	Orang	
589	1. Laki-Laki	0,00	0.00	Orang	
590	2. Perempuan	0,00	0.00	Orang	
591	11. Jasa/Perdagangan	9,00	0.00	Orang	
592	1. Laki-Laki	4,00	0.00	Orang	
593	2. Perempuan	5,00	0.00	Orang	
594	12. Karyawan Swasta	705,00	0.00	Orang	
595	1. Laki-Laki	515,00	0.00	Orang	
596	2. Perempuan	190,00	0.00	Orang	
597	13. Lainnya	633,00	0.00	Orang	
598	1. Laki-Laki	453,00	0.00	Orang	
599	2. Perempuan	180,00	0.00	Orang	
600	9. Penduduk Berdasarkan Agama				
601	1. Jumlah Penduduk Beragama Islam	5437,00	0.00	Orang	
602	1. Laki-Laki	2690,00	0.00	Orang	
603	2. Perempuan	2747,00	0.00	Orang	
604	2. Jumlah Penduduk Beragama Kristen Katolik	36,00	0.00	Orang	
605	1. Laki-Laki	19,00	0.00	Orang	
606	2. Perempuan	17,00	0.00	Orang	
607	3. Jumlah Penduduk Beragama Kristen Protestan	67,00	0.00	Orang	
608	1. Laki-Laki	35,00	0.00	Orang	
609	2. Perempuan	32,00	0.00	Orang	
610	4. Jumlah Penduduk Beragama	0,00	0.00	Orang	

	Budha				
611	1. Laki-Laki	0,00	0.00	Orang	
612	2. Perempuan	0,00	0.00	Orang	
613	5. Jumlah Penduduk Beragama Hindu	0,00	0.00	Orang	
614	1. Laki-Laki	0,00	0.00	Orang	
615	2. Perempuan	0,00	0.00	Orang	
616	6. Jumlah Penduduk Beragama Kong Hu Cu	0,00	0.00	Orang	
617	1. Laki-Laki	0,00	0.00	Orang	
618	2. Perempuan	0,00	0.00	Orang	
619	10. Migrasi Penduduk				
620	1. Migrasi Keluar	0,00	0.00	Orang	
621	1. Laki-Laki	0,00	0.00	Orang	
622	2. Perempuan	0,00	0.00	Orang	
623	2. Migrasi Masuk	0,00	0.00	Orang	
624	1. Laki-Laki	0,00	0.00	Orang	
625	2. Perempuan	0,00	0.00	Orang	
626	II.Pencatatan Sipil				
627	1. Jumlah Penduduk Wajib KTP	3645, 00	0.00	Orang	
628	2. Jumlah Penduduk Memiliki E-KTP	3645, 00	0.00	Orang	

629	3. Jumlah Penduduk Belum Memiliki E-KTP	1892,00	0.00	Orang	
630	4. Jumlah Penduduk Telah Memiliki Akta Kelahiran	0,00	0.00	Orang	
631	5. Jumlah Penduduk Belum Memiliki Akta Kelahiran	0,00	0.00	Orang	
632	6. Jumlah Penduduk Memiliki Kartu Keluarga	0,00	0.00	KK	
633	7. Jumlah Penduduk Belum Memiliki Kartu Keluarga	0,00	0.00	KK	
634	8. Jumlah Penduduk Memiliki Akta Nikah	0,00	0.00	Dokumen	
635	9. Jumlah Penduduk Belum Memiliki Akta Nikah	0,00	0.00	Dokumen	
636	10. Jumlah Penduduk Memiliki Akta Perceraian	0,00	0.00	Dokumen	
637	11. Jumlah Penduduk Belum Memiliki Akta Perceraian	0,00	0.00	Dokumen	
638	12. Jumlah Penduduk Memiliki Akta Kematian	0,00	0.00	Dokumen	
639	13. Jumlah Penduduk Belum Memiliki Akta Kematian	0,00	0.00	Dokumen	
640	13. PERTANAHAN				
641	I. Jenis Hak Atas Tanah	5417,00	0.00		
642	1. Jumlah Hak Milik (Sertifikat)	2100,00	0.00	Sertifikat	
643	2. Jumlah Hak Guna Bangunan (Sertifikat)	0,00	0.00	Sertifikat	
644	3. Jumlah Hak Guna Usaha (Sertifikat)	0,00	0.00	Sertifikat	
645	4. Jumlah Hak Pakai (Sertifikat)	0,00	0.00	Sertifikat	
646	5. Jumlah Hak Sewa (Sertifikat)	0,00	0.00	Sertifikat	
647	6. Jumlah Girik (Surat)	3317,00	0.00	Surat	
648	7. Jumlah Hak-Hak Lain (Sertifikat)	0,00	0.00	Sertifikat	
649	II. Luas Tanah Berdasarkan Hak	0,00	0.00		
650	1. Luas Hak Milik (Ha)	0,00	0.00	Ha	
651	2. Luas Hak Guna Bangunan (Ha)	0,00	0.00	Ha	
652	3. Luas Hak Guna Usaha (Ha)	0,00	0.00	Ha	

653	4. Luas Hak Pakai (Ha)	0,00	0.00	Ha	
654	5. Luas Hak Sewa (Ha)	0,00	0.00	Ha	
655	6. Luas Girik (Ha)	0,00	0.00	Ha	
656	7. Luas Hak-Hak Lain (Ha)	0,00	0.00	Ha	
657	III. Tanah Kosong	0,00	0.00		
658	1. Jumlah Tanah Kosong (Persil)	0,00	0.00	Persil	
659	2. Luas Tanah Kosong (Ha)	0,00	0.00	Ha	
660	3. Jumlah Tanah Kosong Dimanfaatkan (Persil)	0,00	0.00	Persil	
661	4. Luas Tanah Kosong Dimanfaatkan (Ha)	0,00	0.00	Ha	
662	5. Jumlah Tanah Kosong Belum Dimanfaatkan (Persil)	0,00	0.00	Persil	
663	6. Luas Tanah Kosong Belum Dimanfaatkan (Ha)	0,00	0.00	Ha	
664	IV. Sengketa Tanah				
665	1. Jumlah Kasus Sengketa Tanah (Kasus)	0,00	0.00	Kasus	
666	1. Jumlah Kasus Sengketa Tanah Selesai (Kasus)	0,00	0.00	Kasus	
667	2. Jumlah Kasus Sengketa Tanah Belum Selesai (Kasus)	0,00	0.00	Kasus	
668	V. Tanah Ulayat				
669	1. Jumlah Kepemilikan Tanah Ulayat (Sertifikat)	0,00	0.00	Sertifikat	
670	1. Jumlah Tanah Ulayat Bersertifikat (Sertifikat)	0,00	0.00	Sertifikat	
671	2. Jumlah Tanah Ulayat Tidak Bersertifikat (Sertifikat)	0,00	0.00	Sertifikat	
672	2. Luas Kepemilikan Tanah Ulayat (Ha)	0,00	0.00	Ha	
673	1. Luas Tanah Ulayat Bersertifikat (Ha)	0,00	0.00	Ha	
674	2. Luas Tanah Ulayat Tidak Bersertifikat (Ha)	0,00	0.00	Ha	
675	URUSAN PILIHAN				
676	1. PANGAN				
677	I. Produksi Komoditas Pangan dan Ketersediaan Energi dan Protein				
678	1. Jumlah Produksi Komoditas Pangan Nabati*	0,00	0.00		
679	1. Beras	0,00	0.00	Ton	
680	2. Jagung	0,00	0.00	Ton	

681	3. Kedelai	0,00	0.00	Ton	
682	4. Kacang Tanah	0,00	0.00	Ton	
683	5. Ubi Kayu	0,00	0.00	Ton	
684	6. Ubi Jalar	0,00	0.00	Ton	
685	7. Sayur	0,00	0.00	Ton	
686	8. Buah-Buahan	0,00	0.00	Ton	
687	9. Minyak Goreng	0,00	0.00	Ton	
688	10. Gula merah	0,00	0.00	Ton	
689	2. Jumlah Produksi Komoditas Pangan Hewani	0,00	0.00		
690	1. Daging Sapi dan Kerbau	0,00	0.00	Ton	
691	2. Daging Ayam	0,00	0.00	Ton	
692	3. Telur	0,00	0.00	Ton	
693	4. Susu	0,00	0.00	Ton	
694	5. Ikan	0,00	0.00	Ton	
695	3. Ketersediaan Energi dan Protein	0,00	0.00		
696	1. Energi	0,00	0.00	Kal/Kap/Hari	
697	2. Protein	0,00	0.00	Gram/Kap/Hari	
698	II. Perkembangan Rata-Rata Konsumsi Energi dan Protein	0,00	0.00		

699	1. Energi	0,00	0.00	Kal/Kap/Hari	
700	2. Protein	0,00	0.00	Gram/Kap/Hari	
701	III. Konsumsi Penduduk Terhadap Kelompok Bahan Pangan				
702	1. Padi-Padian	0,00	0.00		
703	1. Beras	0,00	0.00	Kg	
704	2. Jagung	0,00	0.00	Kg	
705	3. Terigu	0,00	0.00	Kg	
706	2. Umbi-Umbian	0,00	0.00		
707	1. Singkong	0,00	0.00	Kg	
708	2. Ubi Jalar	0,00	0.00	Kg	
709	3. Kentang	0,00	0.00	Kg	
710	4. Sagu	0,00	0.00	Kg	
711	5. Umbi Lainnya	0,00	0.00	Kg	
712	3. Pangan Hewani	0,00	0.00		
713	1. Daging Ruminansia	0,00	0.00	Kg	
714	2. Daging Unggas	0,00	0.00	Kg	
715	3. Telur	0,00	0.00	Kg	
716	4. Susu	0,00	0.00	Kg	
717	5. Ikan	0,00	0.00	Kg	
718	4. Minyak dan Lemak	0,00	0.00		
719	1. Minyak Kelapa	0,00	0.00	Liter	
720	2. Minyak Sawit	0,00	0.00	Liter	
721	3. Minyak Lainnya	0,00	0.00	Liter	
722	5. Buah/ Biji Berminyak	0,00	0.00		
723	1. Kelapa	0,00	0.00	Kg	
724	2. Kemiri	0,00	0.00	Kg	
725	6. Kacang-Kacangan	0,00	0.00		
726	1. Kedelai	0,00	0.00	Kg	
727	2. Kacang Tanah	0,00	0.00	Kg	
728	3. kacang Hijau	0,00	0.00	Kg	
729	4. Kacang Lainnya	0,00	0.00	Kg	
730	7. Gula	0,00	0.00		
731	1. Gula Pasir	0,00	0.00	Kg	
732	2. Gula Merah	0,00	0.00	Kg	
733	8. Sayuran dan Buah	0,00	0.00		
734	1. Sayur	0,00	0.00	Kg	

735	2. Buah	0,00	0.00	Kg	
736	9. Lain-Lain	0,00	0.00		
737	1. Minuman	0,00	0.00	Liter	
738	2. Bumbu-Bumbuan	0,00	0.00	Kg	
739	IV. Pergudangan				
740	1. Jumlah Gudang Milik Pemerintah	0,00	0.00		
741	1. Kondisi baik	0,00	0.00	Unit	
742	2. Kondisi Buruk	0,00	0.00	Unit	
743	2. Jumlah Gudang Milik Swasta	0,00	0.00		
744	1. Kondisi baik	0,00	0.00	Unit	
745	2. Kondisi Buruk	0,00	0.00	Unit	
746	2. PERTANIAN				
747	I. Tanaman Pangan				
748	1. Luas Lahan Pertanian			Ha	
749	1. Lahan Sawah	54,00	0.00	Ha	
750	1. Beririgasi	52,00	0.00	Ha	
751	2. Tadah Hujan	2,00	0.00	Ha	
752	2. Lahan Kering	104,00	0.00	Ha	
753	1. Tegul/Kebun	52,00	0.00	Ha	
754	2. Ladang/Huma	52,00	0.00	Ha	
755	2. Jumlah Produksi Tanaman Pangan	0,00	0.00	Ton	
756	1. Jumlah Produksi Padi	0,00	0.00	Ton	
757	2. Jumlah Produksi Jagung	0,00	0.00	Ton	
758	3. Jumlah Produksi Kedelai	0,00	0.00	Ton	
759	4. Jumlah Produksi Ubi	0,00	0.00	Ton	
760	5. Jumlah Produksi Tanaman Pangan Lainnya	0,00	0.00	Ton	
761	3. Nilai Produksi Tanaman Pangan	0,00	0.00	Rp	
762	1. Nilai Produksi Padi	0,00	0.00	Rp	
763	2. Nilai Produksi Jagung	0,00	0.00	Rp	
764	3. Nilai Produksi Kedelai	0,00	0.00	Rp	
765	4. Nilai Produksi Ubi	0,00	0.00	Rp	
766	5. Nilai Produksi Tanaman Pangan Lainnya	0,00	0.00	Rp	
767	4. Nilai Tukar Petani Tanaman Pangan*	0,00	0.00	%	
768	II. Hortikultura				

769	1. Luas Areal Holtikultura	0,00	0.00	Ha	
770	1. Luas Areal Buah-Buahan	0,00	0.00	Ha	
771	2. Luas Areal Sayuran	0,00	0.00	Ha	
772	3. Luas Areal Bahan Obat Nabati	0,00	0.00	Ha	
773	2. Jumlah Produksi Hortikultura	0,00	0.00	Ton	
774	1. Jumlah Produksi Buah-Buahan	0,00	0.00	Ton	
775	2. Jumlah Produksi Sayuran	0,00	0.00	Ton	
776	3. Jumlah Produksi Bahan Obat Nabati	0,00	0.00	Ton	
777	3. Nilai Produksi Hortikultura	0,00	0.00	Rp	
778	1. Nilai Produksi Buah-Buahan	0,00	0.00	Rp	
779	2. Nilai Produksi Sayuran	0,00	0.00	Rp	
780	3. Nilai Produksi Bahan Obat Nabati	0,00	0.00	Rp	
781	4. Nilai Tukar Petani Holtikultura	0,00	0.00	%	
782	III. Perkebunan				
783	1. Luas Areal Perkebunan			Ha	
784	1. Luas Areal Tanaman Tahunan	0,00	0.00	Ha	
785	1. Luas Areal Kelapa Sawit	0,00	0.00	Ha	
786	2. Luas Areal Karet	0,00	0.00	Ha	
787	3. Luas Areal Kelapa	0,00	0.00	Ha	
788	4. Luas Areal Kopi	0,00	0.00	Ha	
789	5. Luas Areal Teh	0,00	0.00	Ha	
790	6. Luas Areal Lada	0,00	0.00	Ha	
791	7. Luas Areal Kakao	0,00	0.00	Ha	
792	8. Luas Areal Jambu Mete	0,00	0.00	Ha	
793	9. Luas Areal Cengkeh	0,00	0.00	Ha	
794	10. Luas Areal Kapas	0,00	0.00	Ha	
795	2. Luas Areal Tanaman Semusim	0,00	0.00	Ha	
796	1. Luas Areal Tembakau	0,00	0.00	Ha	
797	2. Luas Areal Tebu	0,00	0.00	Ha	
798	2. Jumlah Produksi Perkebunan			Ton	
799	1. Jumlah Produksi Tanaman Tahunan	0,00	0.00	Ton	
800	1. Jumlah Produksi Kelapa Sawit	0,00	0.00	Ton	
801	2. Jumlah Produksi Kelapa	0,00	0.00	Ton	
802	3. Jumlah Produksi Kopi	0,00	0.00	Ton	
803	4. Jumlah Produksi Teh	0,00	0.00	Ton	
804	5. Jumlah Produksi Lada	0,00	0.00	Ton	

805	6. Jumlah Produksi Cengkeh	0,00	0.00	Ton	
806	2. Nilai Produksi Perkebunan	0,00	0.00	Rp	
807	1. Nilai Produksi Kelapa Sawit	0,00	0.00	Rp	
808	2. Nilai Produksi Kelapa	0,00	0.00	Rp	
809	3. Nilai Produksi Kopi	0,00	0.00	Rp	
810	4. Nilai Produksi Teh	0,00	0.00	Rp	
811	5. Nilai Produksi Lada	0,00	0.00	Rp	
812	6. Nilai Produksi Cengkeh	0,00	0.00	Rp	
813	3. Jumlah Produksi Tanaman Semusim	0,00	0.00	Ton	
814	1. Jumlah Produksi Tembakau	0,00	0.00	Ton	
815	2. Jumlah Produksi Tebu	0,00	0.00	Ton	
816	4. Nilai Produksi Tanaman Semusim	0,00	0.00	Rp	
817	1. Nilai Produksi Tembakau	0,00	0.00	Rp	
818	2. Nilai Produksi Tebu	0,00	0.00	Rp	
819	5. Nilai Tukar Petani (NTP) Perkebunan*	0,00	0.00	%	
820	6. Jumlah Kasus Wabah/Endemi Pada Tanaman Pertanian/Perkebunan*	0,00	0.00	Kasus	
821	IV. Peternakan Dan Kesehatan Hewan				
822	1. Jumlah Usaha Peternakan	0,00	0.00	Perusahaan	
823	1. Jumlah Usaha Peternakan Hewan Besar	0,00	0.00	Usaha	
824	2. Jumlah Usaha Peternakan Hewan Kecil	0,00	0.00	Usaha	
825	3. Jumlah Usaha Peternakan Unggas	0,00	0.00	Usaha	
826	2. Jumlah Populasi Hewan Ternak			Ekor	
827	1. Jumlah Populasi Hewan Ternak Besar	64,00	0.00	Ekor	
828	1. Jumlah Populasi Ternak Sapi	64,00	0.00	Ekor	
829	2. Jumlah Populasi Ternak Kerbau	0,00	0.00	Ekor	
830	3. Jumlah Populasi Ternak Kuda	0,00	0.00	Ekor	
831	2. Jumlah Populasi Hewan Ternak Kecil	128,00	0.00	Ekor	

832	1. Jumlah Populasi Ternak Kambing	128,00	0.00	Ekor	
833	2. Jumlah Populasi Ternak Domba	0,00	0.00	Ekor	
834	3. Jumlah Populasi Ternak Kecil Lainnya	0,00	0.00	Ekor	
835	3. Jumlah Populasi Hewan Ternak Unggas	1960,00	0.00	Ekor	
836	1. Jumlah Populasi Ternak Ayam	1620,00	0.00	Ekor	
837	2. Jumlah Populasi Ternak Itik	0,00	0.00	Ekor	
838	3. Jumlah Populasi Ternak Unggas Lainnya	340,00	0.00	Ekor	

839	3. Jumlah Dan Nilai Produksi Daging Hewan Ternak				
840	1. Jumlah Produksi Daging Hewan Ternak Besar	0,00	0.00	Ton	
841	1. Jumlah Produksi Daging Sapi	0,00	0.00	Ton	
842	2. Nilai Produksi Daging Hewan Ternak Besar	0,00	0.00	Rp	
843	1. Nilai Produksi Daging Sapi	0,00	0.00	Rp	
844	3. Jumlah Produksi Daging Hewan Ternak Kecil	0,00	0.00	Ton	
845	1. Jumlah Produksi Daging Kambing	0,00	0.00	Ton	
846	2. Jumlah Produksi Daging Domba	0,00	0.00	Ton	
847	3. Jumlah Produksi Daging Ternak Kecil Lainnya	0,00	0.00	Ton	
848	4. Nilai Produksi Daging Hewan Ternak Kecil	0,00	0.00	Rp	
849	1. Nilai Produksi Daging Kambing	0,00	0.00	Rp	
850	2. Nilai Produksi Daging Domba	0,00	0.00	Rp	
851	3. Nilai Produksi Daging Ternak Kecil Lainnya	0,00	0.00	Rp	
852	5. Jumlah Produksi Daging Hewan Unggas	0,00	0.00	Ton	
853	1. Jumlah Produksi Daging Ayam	0,00	0.00	Ton	
854	2. Jumlah Produksi Daging Itik	0,00	0.00	Ton	
855	3. Jumlah Produksi Daging Unggas Lainnya	0,00	0.00	Ton	
856	6. Nilai Produksi Daging Hewan Unggas	0,00	0.00	Rp	
857	1. Nilai Produksi Daging Ayam	0,00	0.00	Rp	
858	2. Nilai Produksi Daging Itik	0,00	0.00	Rp	
859	3. Nilai Produksi Daging Unggas Lainnya	0,00	0.00	Rp	
860	4. Jumlah Dan Nilai Produksi Susu Hewan Ternak	0,00	0.00		
861	1. Jumlah Produksi Susu Sapi	0,00	0.00	Liter	
862	2. Jumlah Produksi Susu Hewan Ternak Lainnya	0,00	0.00	Liter	
863	3. Nilai Produksi Susu Sapi	0,00	0.00	Rp	

864	4. Nilai Produksi Susu Hewan Ternak Lainnya	0,00	0.00	Rp	
865	5. Jumlah Dan Nilai Produksi Telur Hewan Ternak	0,00	0.00		
866	1. Jumlah Produksi Telur Ayam	0,00	0.00	Kg	
867	2. Jumlah Produksi Telur Itik	0,00	0.00	Kg	
868	3. Jumlah Produksi Telur Hewan Ternak Lainnya	0,00	0.00	Kg	
869	4. Nilai Produksi Telur Itik	0,00	0.00	Rp	
870	5. Nilai Produksi Telur Hewan Ternak Lainnya	0,00	0.00	Rp	
871	6. Jumlah Kasus Wabah/Endemi Pada Hewan*	0,00	0.00	Kasus	
872	7. Nilai Tukar Petani Peternakan (NTPT)	0,00	0.00	%	
873	V. Sarana Dan Prasarana Produksi Pertanian				
874	1. Jumlah Ketersediaan Benih Tanaman Pangan	0,00	0.00		
875	1. Jumlah Ketersediaan Benih Padi	0,00	0.00	Kg	
876	2. Jumlah Ketersediaan Benih Jagung	0,00	0.00	Kg	
877	3. Jumlah Ketersediaan Benih Cabe	0,00	0.00	Kg	
878	4. Jumlah Ketersediaan Benih Kedelai	0,00	0.00	Kg	
879	5. Jumlah Ketersediaan Bibit Ubi	0,00	0.00	Btg/Pohon	
880	6. Jumlah Ketersediaan Benih Lainnya	0,00	0.00	Kg	
881	2. Jumlah Ketersediaan Benih Hortikultura	0,00	0.00		
882	1. Jumlah Ketersediaan Benih Buah	0,00	0.00	Btg/Pohon	
883	2. Jumlah Ketersediaan Benih Sayuran	0,00	0.00	Kg	
884	3. Jumlah Ketersediaan Benih Bahan Obat Nabati	0,00	0.00	Kg	
885	4. Jumlah Ketersediaan Benih Florikultura	0,00	0.00	Kg	
886	3. Jumlah Ketersediaan Benih Perkebunan	0,00	0.00		

887	1. Jumlah Ketersediaan Benih Tanaman Tahunan	0,00	0.00	Btg/Pohon	
888	2. Jumlah Ketersediaan Benih Tanaman Semusim	0,00	0.00	Btg/Pohon	
889	4. Jumlah Ketersediaan Bibit Ternak	2038,00	0.00	Ekor	
890	1. Sapi	63,00	0.00	Ekor	
891	2. Kerbau	0,00	0.00	Ekor	
892	3. Kuda	0,00	0.00	Ekor	
893	4. Kambing	120,00	0.00	Ekor	
894	5. Domba	0,00	0.00	Ekor	
895	7. Kelinci	0,00	0.00	Ekor	
896	8. Ayam	1522,00	0.00	Ekor	
897	9. Itik Dan Sejenisnya	333,00	0.00	Ekor	
898	5. Jumlah Ketersediaan Pupuk	0,00	0.00	Ton	
899	6. Jumlah Ketersediaan Pakan Ternak	0,00	0.00	Ton	
900	7. Jumlah Ketersediaan Alat Pertanian	0,00	0.00	Unit	
901	8. Jumlah Ketersediaan Mesin Pertanian	4,00	0.00	Unit	
902	9. Ketersediaan Obat Anti Hama	0,00	0.00		
903	1. Jumlah Insektisida	0,00	0.00	Liter	
904	2. Jumlah Fungisida	0,00	0.00	Liter	
905	3. Jumlah Pestisida	0,00	0.00	Liter	
906	10. Luas Areal Pengairan*	0,00	0.00	Ha	
907	11. Jumlah Kelompok Tani*	0,00	0.00	Kelompok	
908	12. Nilai Tukar Petani (NTP) Tanaman Pangan (%)*	0,00	0.00	%	

909	1. Jumlah Petani (Orang)*	0,00	0.00	Orang	
910	2. Penerimaan Petani (Rp)*	0,00	0.00	Rp	
911	3. Pengeluaran Petani (Rp)*	0,00	0.00	Rp	
912	13. Nilai Tukar Petani (NTP) Hortikultura (%)*	0,00	0.00	%	
913	1. Jumlah Petani (Orang)*	0,00	0.00	Orang	
914	2. Penerimaan Petani (Rp)*	0,00	0.00	Rp	
915	3. Pengeluaran Petani (Rp)*	0,00	0.00	Rp	
916	14. Nilai Tukar Petani (NTP) Perkebunan (%)*	0,00	0.00	%	
917	1. Jumlah Petani Perkebunan (Orang)*	0,00	0.00	Orang	
918	2. Penerimaan Petani Perkebunan (Rp)*	0,00	0.00	Rp	
919	3. Pengeluaran Petani Perkebunan (Rp)*	0,00	0.00	Rp	
920	15. Nilai Tukar Peternak (NTPT) (%)*	0,00	0.00	%	
921	1. Jumlah Peternak (Orang)*	0,00	0.00	Orang	
922	2. Penerimaan Peternak (Rp)*	0,00	0.00	Rp	
923	3. Pengeluaran Peternak (Rp)*	0,00	0.00	Rp	
924	1. Biaya Konsumsi (Rp)*	0,00	0.00	Rp	
925	2. Biaya Produksi (Rp)*	0,00	0.00	Rp	

Tanda (*) diisi oleh Kecamatan

2.2. Sumber Daya Kecamatan Karanganyar

2.1.1. Sumber Daya Aparatur

Sumber Daya Aparatur Kecamatan Karanganyar Kabupaten Kebumen selama lima tahun terakhir masih kurang dibandingkan kebutuhan, idealnya sebanyak 24 orang. Namun sampai dengan akhir April 2021 baru sebanyak 14 pegawai dengan rincian sebagai berikut :

Tabel 2.3.

Jumlah Sumber Daya Aparatur Tahun 2016-2021

No.	Jenis Kelamin	Jumlah Pegawai pada Tahun					
		2016	2017	2018	2019	2020	2021
1.	Laki-Laki	14	14	13	12	11	10
2.	Perempuan	7	6	6	6	5	4
Jumlah		21	20	19	18	16	14

Sumber : Kecamatan Karanganyar Tahun 2021

Jumlah Sumber Daya Aparatur Tahun 2021

No.	Jenis Kelamin	Jumlah Pegawai pada Tahun 2021 PER KELURAHAN				
		KARANG ANYA	PANAJ ATAN	JATI LUH UR	PLARAN GAN	JUML AH
1.	Laki-Laki	6	5	4	4	19
2.	Perempuan	1	2	3	3	10

Selanjutnya, komposisi sumber daya manusia/pegawai berdasarkan jumlah jabatan struktural dan fungsional dapat dilihat dalam tabel 2.4.

Tabel 2.4.

Komposisi Sumber Daya Aparatur menurut Jabatan
Tahun 2021

No.	Nama Jabatan	Jenis Kelamin		Gol	Jml
		L	P		
1.	Camat	v	-	IV.b	1
2.	Sekretaris Camat	v	-	IV.a	1
3.	Kasubag Umum dan Kepegawaian	v	-	III.a	1
4.	Kasubag Perencanaan dan Keuangan	-	-		0
5.	Kasi Tata Pemerintahan	-	v	III.d	1
6.	Kasi Pemberdayaan Masyarakat	-	v	III.d	1
7.	Kasi Ketentraman dan Ketertiban	v	-	III.d	1
8.	Kasi Pelayanan Umum dan Kesejahteraan Sosial	v	-	III.d	1
9.	Staf	v	-	III.b	5
10.	Staf	-	v	III.b	2
Jumlah		10	4	7	14

Sumber : Kecamatan Karanganyar, Juni 2021.

Ada kekurangan pada struktural Kasubag Perencana dan Keuangan yang sangat startegis. Sementara staf yang membantu struktural masing-masing hanya 1 bahkan ada yang tidak punya staf ini sangat menghambat kinerja Kecamatan Karanganyar.

Jumlah pegawai Kantor Kecamatan Karanganyar sangat kurang karena tidak semua Kasi atau Kasubag mempunyai staf, hanya sedikit terbantu dengan adanya Tenaga Harian Lepas (THL) sejumlah 3 orang. Apabila proses

rekrutmen ASN tidak sampai ke Kecamatan ada baiknya penambahan alokasi THL sangat dibutuhkan karena tugas-tugas dari OPD/Kabupaten sangat banyak khususnya Dispermades dan Dinas Sosial PPKB.

a. Tingkat Pendidikan

Gambaran pegawai Kecamatan Karanganyar dilihat dari tingkat pendidikan dapat dilihat pada tabel 2.5.

Tabel 2.5.
Pegawai Kecamatan Karanganyar Berdasar Tingkat Pendidikan Tahun 2021

No.	Uraian	Tingkat Pendidikan					Jml
		S-2	S-1	D-IV	D-II	SLT A	
1.	Camat	-	v	-	-	-	1
2.	Sekretaris Camat	v	-	-	-	-	1
3.	Kasubag Umum dan Kepegawaian	-	v	-	-	-	1
4.	Kasubag Perencanaan dan Keuangan	-	-	-	-	-	0
5.	Kasi Tata Pemerintahan	-	v	-	-	-	1
6.	Kasi Pemberdayaan Masyarakat	-	v	-	-	-	1
7.	Kasi Ketentraman dan Ketertiban	-	v	-	-	-	1
8.	Kasi Pelayanan Umum dan Kesejahteraan Sosial	-	v	-	-	-	1
9.	Staf	-	-	-	-	v	1
10.	Staf	-	-	-	-	v	1
11.	Staf	-	-	-	-	v	1
12.	Staf	-	-	-	-	v	1
13.	Staf	-	-	-	-	v	1
14.	Staf	-	-	-	-	v	1
15.	Staf	-	-	-	-	v	1
Jumlah		1	6	0	0	7	14

Sumber : Kecamatan Karanganyar, Juni 2021

Dari jumlah 14 personil tersebut 50% pendidikan sarjana, 50% pendidikan SLTA sederajat, masih ada ketimpangan pendidikan sehingga kurang mendukung untuk akselerasi pelayanan publik. Perlu penambahan pegawai dengan pendidikan diploma, di tingkat pendidikan diploma kejuruan khususnya akuntansi dan keuangan sangat dibutuhkan karena tugas Kecamatan sebagai Pembina dan Pengawas Desa dan Kelurahan. Masih ada ketimpangan gender dimana Jumlah pegawai didominasi laki-laki walaupun di level struktural sudah ada perimbangan karena dari 7 ada 2 Perempuan. Latar belakang disiplin ilmu aparatur Kecamatan Karanganyar belum memenuhi batas minimal analisis beban kerja yang ada. Karena hal ini merupakan kekuatan bagi Kecamatan Karanganyar dalam kelancaran pelaksanaan tugas.

- b. Pegawai berdasar Golongan
Gambaran pegawai Kecamatan Karanganyar berdasar golongan dapat dilihat pada tabel 2.6.

Tabel 2.6.
Pegawai Kecamatan Karanganyar berdasarkan Golongan Ruang Tahun 2021

No.	Uraian	Golongan				Jml
		I	II	III	IV	
1.	Camat	-	-	-	v	1
2.	Sekretaris Camat	-	-	-	v	1
3.	Kasisubag Umum dan Kepegawaian	-	-	v	-	1
4.	Kasubag Perencanaan dan Keuangan	-	-	v	-	1
5.	Kasi Tata Pemerintahan	-	-	v	-	1
6.	Kasi Pemberdayaan Masyarakat	-	-	v	-	1
7.	Kasi Ketentraman dan Ketertiban	-	-	v	-	1
8.	Kasi Pelayanan Umum & Kesejahteraan Sosial	-	-	v	-	1

9.	Staf/Pelaksana	-	v	v	-	7
	Jumlah	0	2	10	2	1
	h					4

Sumber: Kecamatan Karanganyar, Juni 2021.

Jumlah Golongan IV sebanyak 2 orang, Golongan III sebanyak 10 orang dan Golongan II sebanyak 2 orang. Tidak semua Kasi mempunyai staf sehingga untuk pelaksanaan tugas-tugas kurang maksimal. Dalam menjalankan tugas dan fungsinya Kecamatan Karanganyar, mencakup Sumber Daya Manusia dan asset berupa sarana dan prasarana penunjang.

2.1.2. Sarana/Prasarana

Perlengkapan kantor merupakan sarana penunjang kinerja pegawai yang cukup penting untuk dipenuhi karena terkait dengan aktivitas dan mobilitas kerja Kecamatan. Hal ini merupakan salah satu kendala yang harus mendapat perhatian serius. Berikut perlengkapan yang mendukung kinerja pegawai:

Tabel 2.7
Sumber Daya Saran dan Prasarana
Kecamatan Karanganyar
Tahun 2021

JENIS SARPRAS	KONDISI				KEBUTUHAN JANGSA 5 TAHUN	PERLU PENAMBAHAN	PERLU PEMELIHARAAN
	BAIK	SEDANG	RUSAK BERAT	JUMLAH			
Gedung	1	0	0	1	1	0	1
Rumah Dinas	1	0	0	1	1	0	1
Kendaraan							
Mobil	1	0	0	1	1	0	1
Sepeda Motor	7	0	0	7	7	0	7
Sepeda Motor Kades/lurah	11	0	0	11	11	0	11
Sarana dan Prasarana Elektronik							
Laptop	6	0	0	6	7	1	6
Notebook	2	0	0	2	2	0	2
Personal Komputer Lainnya	3	0	0	3	3	0	3
Printer	6	0	0	6	6	0	6
PC	3	0	0	3	3	0	3
A.C. Split	6	0	0	6	6	0	6
Mesin Ketik Manual Portable	1	0	0	1	1	0	1

LCD Proyektor	2	0	0	2	2	0	2
Kipas Angin	4	0	0	4	4	0	4
Televisi	2	0	0	2	4	0	2
Amplifier	2	0	0	2	2	0	2
Loundspeaker	1	0	0	2	1	0	2
Sound System	1	0	0	1	1	0	1
Tustel	1	0	0	1	1	0	1
Dispenser	1	0	0	1	1	0	1
Sarana dan Prasarana Mebeleur							
Lemari Besi	4	0	0	4	4	0	4
Rak Kayu	2	0	0	2	2	0	2
Filing Cabinet Besi	4	0	0	4	4	0	4
Lemari Kaca	1	0	0	1	1	0	1
White Board	1	0	0	1	1	1	0
Meja Rapat	5	0	0	5	5	2	4
Meja ½ Biro	1	0	0	1	1	0	1
Kursi Rapat	110	0	0	110	110	0	0
Kursi Tamu	1	0	0	1	1	0	1
Sofa	3	0	0	3	3	0	3
Mimbar/Podium	1	0	0	1	1	0	1
Meja Kerja Pejabat Eselon III	2	0	0	2	2	0	2
Meja Kerja Pejabat Eselon IV	4	0	0	4	4	0	4
Meja Kerja Pejabat Non Struktural	6	0	0	6	6	0	6
Kursi Kerja Pejabat Eselon III	2	0	0	2	2	0	2
Kursi Kerja Pejabat Eselon IV	4	0	0	4	0	0	4
Meja Kerja Pejabat Lainnya	2	0	0	2	2	0	2
Kusi Rapat Ruangan Rapat Staf	30	0	0	30	30	0	30

Sumber : Sekretariat Kecamatan Karanganyar

Sarana prasarana di Kecamatan Karanganyar sangat minim khususnya yang menunjang pekerjaan utamanya transportasi seluruh kendaraan dinas sudah tidak layak karena banyak sisa bekas pakai Kades selain Mobil Camat. AC sebagai penunjang kerja juga belum tercukupi sementara alat kerja Lap Top dan PC Komputer setiap tahun mengalami

pengurangan karena rusak . Anggaran yang dialokasikan ke Kecamatan dibatasi bahkan dihilangkan untuk pengadaan sarana prasarana dipangkas atau diambil sedangkan hal ini sangat dibutuhkan.

2.3. Kinerja Pelayanan Kecamatan Karanganyar

Berdasarkan sasaran/target Renstra sebelumnya dapat diberikan gambaran tingkat capaian kinerja pelayanan Kecamatan Karanganyar Kinerja Pelayanan di Kecamatan Karanganyar. Dapat dilihat dari beberapa indikator kinerja yaitu :

1. Meningkatnya pelayanan administrasi perkantoran;
2. Meningkatnya sarana dan prasarana aparatur;
3. Meningkatnya kapasitas sumber daya aparatur; dan
4. Meningkatnya Sistem Pengawasan Internal dan pengendKaranganyar.

Pengukuran kinerja kegiatan dan pengukuran kinerja sasaran dilakukan melalui penetapan indikator kinerja yaitu ukuran kuantitatif dan kualitatif yang menggambarkan tingkat pencapaian suatu kegiatan yang telah ditetapkan. Indikator kinerja kegiatan meliputi indikator masukan (*input*), keluaran (*output*), hasil (*outcome*), manfaat (*benefis*) dan dampak (*impacts*). Indikator-indikator tersebut dapat berupa dana, Sumber Daya Manusia, laporan, dan indikator lainnya. Penetapan indikator ini diikuti dengan penetapan besaran indikator kinerja untuk masing-masing jenis indikator yang telah ditetapkan.

Secara umum beberapa capaian pelayanan kinerja menurut bidang kerja di Kecamatan Karanganyar dapat dijelaskan sebagaimana tersebut di bawah ini :

1. Pelayanan Administrasi Perkantoran
 - a. Penyediaan Jasa Komunikasi, Sumber Daya Air dan Listrik
Penyediaan Jasa Komunikasi, Sumber daya air dan Listrik di Kecamatan Karanganyar selama 5 (lima) Tahun yang lalu mengalami perubahan sesuai dengan Kebutuhan, yang disebabkan dengan adanya Kenaikan Harga BBM sehingga anggaran dana yang tersedia tidak mencukupi.
 - b. Penyediaan Alat Tulis Kantor
Penyediaan Alat Tulis Kantor di Kecamatan Karanganyar setiap Tahun dalam menunjang Pelayanan ke Masyarakat tidak mencukupi, disebabkan pelayanan kepada Publik bertambah, sehingga Penyediaan Alat Tulis Kantor setiap Tahun tidak terpenuhi.
 - c. Penyediaan Barang Cetak dan Penggandaan
Penyediaan Barang Cetak dan Penggandaan di Kecamatan Karanganyar setiap Tahun dalam menunjang kegiatan tidak mencukupi, disebabkan banyaknya kegiatan sosialisasi kepada masyarakat sehingga penyediaan barang cetak dan penggandaan meningkat, sedang penyediaan barang Cetak dan penggandaan tersebut terbatas.
 - d. Penyediaan Peralatan dan Perlengkapan Kantor

Penyediaan Peralatan dan Perlengkapan Kantor di Kecamatan Karanganyar setiap Tahunnya mengalami penurunan, disebabkan Peralatan dan Perlengkapan kantor tersebut banyak yang rusak dan tidak layak untuk digunakan sehingga menghambatnya Pelayanan kepada masyarakat.

e. Penyediaan Makanan dan Minuman

Penyediaan makanan dan minuman di Kantor Kecamatan Karanganyar setiap tahunnya mengalami kenaikan, dikarenakan padatnya kegiatan di Kecamatan sehingga penjamuan pada setiap kegiatan tidak maksimal.

f. Rapat-rapat koordinasi dan konsultasi kedalam dan luar daerah

Penyediaan anggaran perjalanan dinas setiap tahun terus bertambah, dikarenakan banyaknya kegiatan-kegiatan pegawai baik kegiatan dalam daerah maupun keluar daerah, sehingga anggaran untuk rapat-rapat koordinasi dan konsultasi masih kurang.

2. Penyediaan Sarana dan Prasarana Aparatur

Ketersediaan sarana dan prasarana penunjang kinerja pelayanan aparatur Kecamatan Karanganyar dirasa masih belum mencukupi, disbanding cakupan wilayah dan jumlah penduduk yang harus dilayani. Sarana kerja aparatur seperti kendaraan dinas operasional masih sangat terbatas dari segi kualitas maupun kuantitas. Demikian juga dengan prasarana kerja seperti kondisi gedung perkantoran yang masih memerlukan peningkatan kualitas demi mendukung pelayanan yang prima kepada masyarakat.

3. Kinerja Pelayanan di Bidang Pemerintahan

Beberapa kinerja pelayanan Kecamatan Karanganyar di Bidang Pemerintahan tercermin dari :

a. Meningkatnya pembinaan dan pengawasan kepada Aparat Kecamatan, Desa dan Kelurahan untuk meningkatkan disiplin dalam kegiatan sehari - hari.

b. Memberikan kesempatan kepada aparat Kecamatan, desa dan kelurahan untuk mengikuti diklat, pendidikan dan kursus baik yang dilaksanakan Pemerintah Kabupaten maupun pihak lainnya.

c. Meningkatnya pembinaan kelengkapan administrasi Kecamatan, desa dan kelurahan;

d. Meningkatnya pembinaan secara rutin ke desa dan kelurahan yang berkaitan dengan pelaksanaan penyelenggaraan pemerintahan desa dan kelurahan

e. Meningkatnya Pembinaan dan Pengawasan terhadap kegiatan di desa dan kelurahan

f. Meningkatnya fasilitasi yang cukup untuk setiap

penyelenggaraan kegiatan rutin pemerintahan desa dan kelurahan.

4. Pelayanandi Bidang Pembangunan
 - a. Monitoring pelaksanaan Musrenbang Desa, Kelurahan dan melaksanakan Musrenbang Kecamatan;
 - b. Monitoring Penyaluran Beras Raskin, dan program-program sosial lainnya;
 - c. Monitoring dan fasilitasi penyerahan Bantuan BLSM di wilayah Kecamatan Karanganyar;
 - d. Verifikasi dan fasilitasi penyaluran dana bantuan RTLH kepada masyarakat;
 - e. Pembinaan, koordinasi dan sinkronisasi kegiatan PKK dan Posyandu;
 - f. Pembinaan anggota Linmas Desa dan Kelurahan di Kecamatan Karanganyar;
 - g. Terselenggaranya Pelayanan Administrasi Terpadu Kecamatan "PATEN". PATEN merupakan suatu system pelayanan berstandar nasional terhadap masyarakat pada lingkup Pemerintah Kecamatan yang dilaksanakan di seluruh Indonesia, berdasarkan instruksi Peraturan Menteri Dalam Negeri Republik Indonesia Nomor 4 Tahun 2010 tentang Pedoman Pelayanan Administrasi Terpadu Kecamatan. Maksud penyelenggaraan PATEN adalah mewujudkan Pemerintah Kecamatan sebagai pusat pelayanan masyarakat dan menjadi simpul bagi Kantor/Badan/Dinas pelayanan terpadu di Kabupaten/Kota di seluruh Indonesia, dengan Tujuan Utama untuk meningkatkan kualitas dan mendekatkan pelayanan kepada masyarakat dibawah koordinasi dan binaan Camat selaku penanggung jawab penyelenggaraan PATEN. Evaluasi kinerja pelayanan Kecamatan Karanganyar secara lebih lengkap dapat dilihat dalam 2 (dua)table berikut :

Tabel 2.8.

Review Pencapaian Kinerja Pelayanan Kecamatan Karanganyar Kabupaten Kebumen Tahun 2016-2021

No.	Indikator Kinerja	Satuan	Target Renstra Badan Perencanaan Pembangunan Daerah Tahun 2016-2021						Realisasi Capaian Tahun 2016-2021						Rasio Capaian Tahun ke-					
			2016	2017	2018	2019	2020	2021	2016	2017	2018	2019	2020	2021	2016	2017	2018	2019	2020	2021
A	Kinerja Program																			
1	Program penunjang urusan pemerintahan daerah kabupaten/kota																			
	Meningkatkan kebutuhan sarana pelayanan administrasi perkantoran	%	100	100	100	100	100	100	100	100	100	100	100	100	100	100	100	100	100	100
	Bertambahnya sarana prasarana aparatur yang memadai	%	100	100	100	100	100	100	100	100	100	100	100	100	100	100	100	100	100	100
	Terlaksananya surat-menyurat	Bulan	12	12	12	12	12	12	12	12	12	12	12	12	100	100	100	100	100	100
	Tersedianya biaya langganan telepon, air dan listrik	Bulan	12	12	12	12	12	12	12	12	12	12	12	12	100	100	100	100	100	100
	Terlaksananya pemeliharaan kendaraan dan pembelian bahan bakar minyak serta pembayaran pajak kendaraan	ulan/ unit	12	12	12	12	12	15	12	12	12	12	12	15	100	100	100	100	100	100

Terlaksananya pemberian jasa administrasi keuangan kepada penjabat penata usaha keuangan, pejabat pelaksana teknis keuangan dan staf administrasi	orang / bulan	20	10	12	12	12	16	20	10	12	12	12	16	100	100	100	100	100	100
Tersedianya peralatan dan bahan kebersihan kantor	jenis/ bulan	27	25	12	12	12	12	27	25	12	12	12	12	100	100	100	100	100	100
Tersedianya jasa perbaikan peralatan kerja	unit/ bulan	14	14	12	12	12	10	14	14	12	12	12	10	100	100	100	100	100	100
Tersedianya alat tulis kantor	Bulan	12	12	12	12	12	12	12	12	12	12	12	12	100	100	100	100	100	100
Tersedianya barang cetakan dan penggandaan	Bulan	12	12	12	12	12	12	12	12	12	12	12	12	100	100	100	100	100	100
Tersedianya belanja alat-alat listrik dan elektronik	jenis/ bulan	10	10	9	12	12	12	10	10	9	12	12	12	100	100	100	100	100	100
Tersedianya bahan bacaan dan peraturan perundang-undangan	jenis/ bulan	1	1	2	12	12	12	1	1	2	12	12	12	100	100	100	100	100	100
Tersedianya kebutuhan janjuman makan dan minum tamu rapat SKPD	Bulan	12	12	12	12	12	12	12	12	12	12	12	12	100	100	100	100	100	100
Terlaksananya rapat-rapat koordinasi dan perjalanan dinas luar daerah	Bulan	-	-	12	12	12	12	-	-	12	12	12	12	-	-	100	100	100	100
Terlaksananya rapat-rapat koordinasi dan	Bulan	12	12	12	12	12	-	12	12	12	12	12	-	100	100	100	100	100	-

	membangun desa																			
	Tingkat Partisipasi organisasi perempuan yang berperan dalam pembangunan desa	%	100	100	100	100	100	100	100	100	100	100	100	100	100	100	100	100	100	100
	Tersedianya dokumen operasional kebijakan perencanaan pembangunan Daerah	Dokumen	2	1	1	1	1	1	2	1	1	1	1	1	2	1	1	1	1	1
	Terlaksananya pemilihan kepala desa sebanyak 7 desa	bulan/desa	12	1	7	7	-	-	12	1	7	7	-	-	-	100	100	100	-	-
	Terlatihnya petugas pengendali keamanan dan kenyamanan lingkungan	o/keg.	-	-	-	-	55	1	-	-	-	-	55	1	-	-	-	-	100	100
	Terlaksananya pendataan rumah tangga miskin oleh TKP2KDes	%/bulan/desa/keg.	100	12	12	12	7	1	100	7	7	12	7	1	100	100	100	100	100	100
	Terbangunnya saluran irigasi pertanian kelompok tani di desa tanuharjo, kambangsari,	desa/keg.	-	-	-	6	-	1	-	-	-	6	-	-	-	-	-	100	-	-

	kemanguan dan surotrunan, Terbangunnya jalan usaha tani (JUT) kelompok tani di desa bojongsari dan desa tlogowulung																			
	Terfasilitasinya penyusunan APBDes	bulan/desa	12	12	7	7	7	7	12	12	7	7	7	7	100	100	100	100	100	100
	Terlaksananya pembinaan dan fasilitasi kepada desa tentang program-program pembangunan masuk desa	bulan/desa	12	12	16	16	16	1	12	12	16	16	16	1	100	100	100	100	100	100
	Meningkatkan kemampuan aparatur pemerintah desa dalam bidang manajemen pemerintahan desa	Desa	-	-	-	-	16	-	-	-	-	-	16	-	-	-	-	-	100	-
	Terlaksananya pembinaan TP PKK Kecamatan dan Desa; terlaksananya babonisasi untuk penanggulangan kemiskinan di Kecamatan Karanganyar	bulan/desa/keg.	12	12	12	64	16	1	12	12	12	64	16	1	100	100	100	100	100	100

Terlaksananya musrenbang tingkat Kecamatan Karanganyar	bulan/desa/kali	12	12	16	16	2	16	12	12	16	16	2	16	100	100	100	100	100	100
Meningkatkan pencegahan penggunaan narkoba dikalangan generasi muda	desa/keg.	-	-	-	-	16	1	-	-	-	-	16	1	-	-	-	-	100	100

Sumber : Sub bagian Perencanaan dan Keuangan Kecamatan Karanganyar, 2021

Keterangan : *) Angka Perkiraan

Pelayanan PATEN di Kecamatan Karanganyar terdiri dari penerbitan surat keterangan, legalisasi administrasi kependudukan ada yang menurun karena terjadi kerusakan alat cetak KTP selama 3 bulan di Tahun 2020 sehingga realisasi capaian pelayanan tidak tercapai. Sementara untuk Indek Kepuasan Masyarakat selalu diupayakan peningkatan namun belum masih dibawah rata-rata IKM Kabupaten karena keterbatasan SDM, Kerusakan alat yang harus menunggu Dinas Capil Kabupaten dan Fasilitas sarpras dengan anggaran minim belum bisa mendukung IKM.

Pelaksanaan lelang pada empat Kelurahan berjalan dengan baik sehingga capaian realisasi mencapai 100% pada setiap tahunnya. Untuk penyusunan APBDes yang sesuai RKPDes rata-rata desa merencanakan dalam RKPDes diatas jumlah anggaran APBDes yang tersedia sehingga rata-rata hanya tercapai 90% dan bahkan untuk tahun 2020 mengalami penurunan karena adanya refocusing kasus Covid 19. Untuk pencapaian kegiatan penanggulangan kemiskinan secara umum dalam perencanaan pembangunan sudah ditetapkan dari kabupaten, pada tahun 2016 sampai dengan 2017 sebesar 12%, pada Tahun 2018 sampai dengan 2019 sebesar 14% di setiap desa dan Kelurahan tercapai 100% bahkan di Tahun 2020 tidak dibatasi beberapa Desa menjadi 200% dengan adanya BLT DD capaian yang rendah di 4 Kelurahan karena regulasi Bansos dan Hibah yang menjadi hambatan yang bukan menjadi kewenangan Kelurahan.

Penurunan kriminalitas secara umum tercapai dengan adanya perbaikan ekonomi masyarakat tidak ada kejadian menonjol di tahun-tahun tersebut. Sedang untuk jumlah pelajar terlatih nilai-nilai luhur menurun di tahun 2020 karena adanya instruksi penyederhaan pelaksanaan perayaan HUT RI karena adanya pandemi. Kegiatan peran serta politik dilaksanakan dalam kegiatan Pilkades dan pengangkatan Perangkat Desa hanya dilaksanakan pada tahun 2019 dengan capaian 7 Desa berjalan Pilkadesnya dengan aman. Organisasi Perempuan juga berjalan dengan baik utamanya PKK Kecamatan yang selalu menjalankan 10 Program Pemberdayaan Kesejahteraan Keluarga (PKK).

Sedangkan Capaian program tersebut tercermin pada realisasi anggaran yang naik turun berdasarkan instruksi dari Kabupaten dan untuk realisasi kemungkinan terkendala karena adanya sistem penetapan Indek harga yang sudah tidak relevan dengan dipasar pada saat dilaksanakan sehingga menjadi silfa kegiatan. Ada perubahan menonjol di Tahun 2019 terjadi kenaikan anggaran significant karena adanya kuota Kecamatan. Perubahan juga terjadi pada Tahun 2020 yang mengganti nama program kegiatan. Sedangkan Realisasi yang menjadi kendala pada adanya refocusing anggaran Covid 19 termasuk tidak terlaksananya kegiatan Upacara dan Karnaval pada HUT RI tahun 2020.

Strategi atau cara untuk mewujudkan suatu tujuan yang hendak dicapai Kecamatan Karanganyar dirancang secara konseptual, analitis, realistis, rasional dan komprehensif. Strategi ini diwujudkan dalam bentuk kebijakan dan program. Adapun strategi dan arah kebijakan yang digunakan oleh Kecamatan Karanganyar dalam mendukung prioritas pembangunan sebagai berikut:

1. Peningkatan kualitas sumber daya manusia dan percepatan penanggulangan kemiskinan, dengan arah kebijakan memantapkan upaya peningkatan kesejahteraan masyarakat; dan
2. Peningkatan keamanan ketentraman dan ketertiban umum serta kualitas tata kelola pemerintahan dan pelayanan publik, dengan arah kebijakan peningkatan pelayanan publik di Kecamatan, peningkatan kapasitas penyelenggaraan pemerintahan Kecamatan dan fasilitasi peningkatan sistem terpadu.

Program yang realisasinya telah memenuhi target sesuai renstra Kecamatan Karanganyar Tahun 2016-2021 berdampak positif bagi kelancaran administrasi perkantoran pada khususnya dan kepada masyarakat Kecamatan Karanganyar pada umumnya. Terhadap program yang realisasinya belum memenuhi target Kecamatan Karanganyar berdampak pada laporan kinerja realisasi keuangan Kecamatan Karanganyar, sehingga perlu adanya koordinasi yang lebih matang kepada para Kasi dan Kasubag yang menangani kegiatan dan terus koordinasi dengan instansi terkait masalah pelimpahan kegiatan yang mestinya dilaksanakan di Kecamatan.

Dengan melihat kecenderungannya yang terjadi selama 5 tahun kebelakang, dapat ditentukan trend yang akan terjadi 5 tahun kedepan. Setelah mengetahui trend tersebut, barulah didapat rencana apa yang akan dilaksanakan untuk mengantisipasi trend yang terjadi. Pengukuran indikator kinerja Kecamatan Karanganyar berdasarkan pada pedoman pengukuran indikator kinerja utama, pada unit kerja setingkat eselon III/Perangkat Daerah/unit kerja mandiri sekurang-kurangnya menggunakan indikator keluaran. Sehubungan dengan hal tersebut, indikator makro diukur dengan indikator keluaran, dengan melihat sejauh mana pencapaian kinerja kegiatan secara kuantitatif. Dengan demikian pengukuran indikator makro untuk berbagai urusan/program tahun 2021-2026 yang dilaksanakan oleh Kecamatan Karanganyar, menggunakan analisis dari output yang berhasil dicapai dalam setiap tahunnya, dengan mengacu pada LKjIP Kecamatan Karanganyar tahun 2020.

Berdasarkan tabel 2.6. diatas, dapat dilihat bahwa sebagian besar target capaian indikator kinerja dapat diwujudkan. Secara garis besar, menunjukkan bahwa kinerja pelayanan Kecamatan Karanganyar relatif optimal. Masalah yang masih dihadapi adalah kurangnya koordinasi antara pihak-pihak yang terkait, sehingga kedepan perlu dilakukan koordinasi yang lebih optimal lagi.

Tabel 2.9.

Anggaran dan Realisasi Pendanaan Kinerja Pelayanan Kecamatan Karanganyar Kabupaten Kebumen Tahun 2016-2021

No.	Nama Program	Anggaran Tahun (Rp)						Realisasi Anggaran Tahun (Rp)						Rasio Capaian Tahun ke- (%)					Rata-Rata Pertumbuhan		
		2016	2017	2018	2019	2020	2021	2016	2017	2018	2019	2020	2021*	2016	2017	2018	2019	2020	2021*	Anggaran	Realisasi
1.	Program penunjang urusan pemerintahan daerah kabupaten kebumen/kota	784.503.000	1.125.069.058	1.181.031.813	1.089.898.000	707.348.000	822.507.000	774.253.589	1.093.906.043	1.159.072.571	894.036.175	578.701.270	4.11.642.545	99	97	98	82	82	50		
2.	Program penyelenggaraan pemerintahan dan pelayanan Publik (paten)	48.000.000	43.966.000	50.000.000	62.000.000	67.736.000	75.754.000	47.560.000	43.294.000	49.823.500	61.975.500	52.617.600	57.669.200	99	98	100	100	78	76		
3.	Program penyelenggaraan urusan pemerintahan umum (ri)	12.000.000	11.500.000	12.000.000	15.000.000	18.074.000	5.858.000	12.000.000	11.500.000	12.000.000	14.550.000	6.046.300	4.058.000	100	100	100	97	33	69		
4.	Program pembinaan dan pengawasa	32.800.000	14.554.000	132.000.000	925.629.000	70.100.000	77.395.000	32.520.000	14.356.000	130.790.000	842.148.000	64.044.300	44.160.700	99	99	99	91	91	57		

	n pemerinta han desa																					
5.	Program Pemberday aan Masyaraka t Desa dan Kelurahan	1.265. 500.00 0	2.364.5 22.000	2.644.80 4.000	4.056.56 2.000	3.606.1 12.000	2.812 .995. 000	1.265. 415.30 0	2.313. 252.64 0	2.643. 785.37 0	3.988. 707.16 0	2.825. 027.35 0	1.339. 922.73 5	100	98	100	98	78	48			
	Rata rata capaian	2.142.8 03.000	3.559. 611.05 8	4.019.8 35.813	6.149.0 89.000	4.469 .370. 000	3.79 4.50 9.00 0	2.131.7 48.889	3.476 .308. 683	3.995. 471.44 1	5.901 .416. 835	3.526. 436.8 20	1.857. 453.1 80									

Sumber : Sub bagian Perencanaan dan Keuangan Kecamatan Karanganyar, 2020 Keterangan : *)
Angka Perkiraan

Pada program penunjang urusan pemerintah kabupaten/kota tahun 2016-2020 secara umum dapat dilaksanakan dengan realisasi anggaran di atas 97% namun pada tahun 2019 dan 2020 mengalami penurunan anggaran hanya 82%.

Program penyelenggaraan pemerintahan dan pelayanan publik anggaran dapat terealisasi mencapai di atas 98%, sasaran kinerja dapat tercapai karena antara perencanaan dan pelaksana kegiatan dapat dilaksanakan dengan baik. namun pada tahun 2020 mengalami penurunan anggaran hanya 78%.

Program penyelenggaraan urusan pemerintahan umum anggaran dapat anggaran rata-rata mencapai 97%, namun pada tahun 2020 realisasi anggaran hanya 33% karena pandemi covid.

Program pembinaan dan pengawasan pemerintahan desa realisasi anggaran rata-rata mencapai 99%, 2019 dan 2020 mengalami penurunan anggaran hanya 91%.

Program pemberdayaan masyarakat desa dan kelurahan realisasi anggaran rata-rata mencapai 98%, namun tahun 2020 mengalami penurunan anggaran hanya 78%.

2.4. Tantangan dan Peluang Pengembangan Pelayanan Kecamatan

Berdasarkan evaluasi kinerja pelayanan Kecamatan Karanganyar selama

5 (lima) tahun yang lalu, beberapa tantangan yang harus dihadapi dalam pengembangan pelayanan ke depan di antaranya:

1. Pemberian pelayanan kepada masyarakat secara optimal/maksimal tanpa komplain sebagai instansi pembina penyelenggaraan pemerintahan desa;
2. Belum tersedianya data pembangunan yang tersusun secara sistematis dan akurat sehingga menimbulkan kendala dalam perencanaan pembangunan yang berkelanjutan;
3. Beragamnya tuntutan dan aspirasi masyarakat dengan berbagai kepentingan kadang-kadang menimbulkan pertentangan, untuk itu segala aspirasi tersebut ditampung dan diperhatikan;
4. Semakin kritis dan proaktifnya masyarakat terhadap tuntutan pembangunan daerah yang menuntut perencanaan yang berkualitas;
5. Semakin transparannya informasi melalui media elektronik dituntut peran Kecamatan Karanganyar harus lebih responsif terhadap dinamika pembangunan masyarakat; dan
6. Semakin dinamisnya tingkat pendidikan dan sosial ekonomi berpengaruh pada pola pikir dan pola tindak dari masyarakat;

Sedangkan peluang yang bisa dimanfaatkan selama 5 (lima) tahun ke depan dalam rangka pengembangan pelayanan Kecamatan Karanganyar, antara lain :

1. Hubungan kerja dan koordinasi yang baik antara pimpinan, pejabat struktural, para staf Kecamatan dan Desa sehingga tercipta suasana kerja dan pelayanan yang nyaman dan kondusif;
2. Tingkat Partisipasi Masyarakat yang cukup tinggi dalam proses perencanaan pembangunan;
3. Penerapan Otonomi Daerah dan tuntutan *implementasi Good Governance* merupakan peluang untuk meningkatkan kinerja dan memberikan kesempatan bagi Kecamatan Karanganyar dalam perencanaan dan pelaksanaan pembangunan;
4. Terbukanya kesempatan untuk meningkatkan kualitas SDM melalui peningkatan pendidikan dan pendidikan latihan bagi setiap pegawai;
5. Keberadaan organisasi kemasyarakatan sebagai mitra pemerintah dalam pembangunan merupakan peluang dalam rangka meningkatkan kualitas perencanaan pembangunan melalui koordinasi dan dalam *implementasi* program pembangunan;
6. Kepedulian pihak swasta dalam mendukung program yang akan dilaksanakan dalam mendukung kegiatan pelaksanaan pembangunan; dan
7. Akses informasi yang lebih cepat, tepat sehingga mempermudah peningkatan profesionalisme. Sejalan dengan kemajuan jaman, media informasi dari segala jenis mudah didapat di Kecamatan Karanganyar, terutama dilihat dari posisi strategis wilayahnya. Hal ini dapat dipergunakan untuk lebih memperluas informasi untuk memperkenalkan potensi Kecamatan Karanganyar.

Tabel 4.1
Tujuan dan Sasaran Jangka Menengah Pelayanan Kecamatan Karanganyar Kebumen Tahun 2021-2026

No	Tujuan	Sasaran	Indikator Tujuan/Sasaran	Target Kinerja Tujuan/Sasaran					
				2021	2022	2023	2024	2025	2026
1.	Terwujudnya reformasi Tata Kelola Pemerintahan yang bersih dan baik (<i>clean and good governance</i>)		Indeks Kepuasan Masyarakat terhadap Pelayanan Publik Oleh Kecamatan	84,00-85,00	85,00-86,00	86,00-87,00	87,00-88,00	88,00-89,00	89,00-90,00
		Meningkatnya Kualitas Pelayanan Publik	Nilai Indeks Kepuasan Masyarakat Kecamatan Karanganyar	82	82,14	82,30	82,48	82,48	83
			Nilai Indeks Kepuasan Masyarakat Kelurahan Karanganyar	83	83	83	93	93	83
			Nilai Indeks Kepuasan Masyarakat Kelurahan Panjatan	82	83	83,5	83,9	84	84,7
			Nilai Indeks Kepuasan Masyarakat Kelurahan Plarangan	81	81,2	81,4	81,9	82	82
			Nilai Indeks Kepuasan Masyarakat Kelurahan Jatiluhur	87,09	86,50	86,50	86,50	86,50	86,50

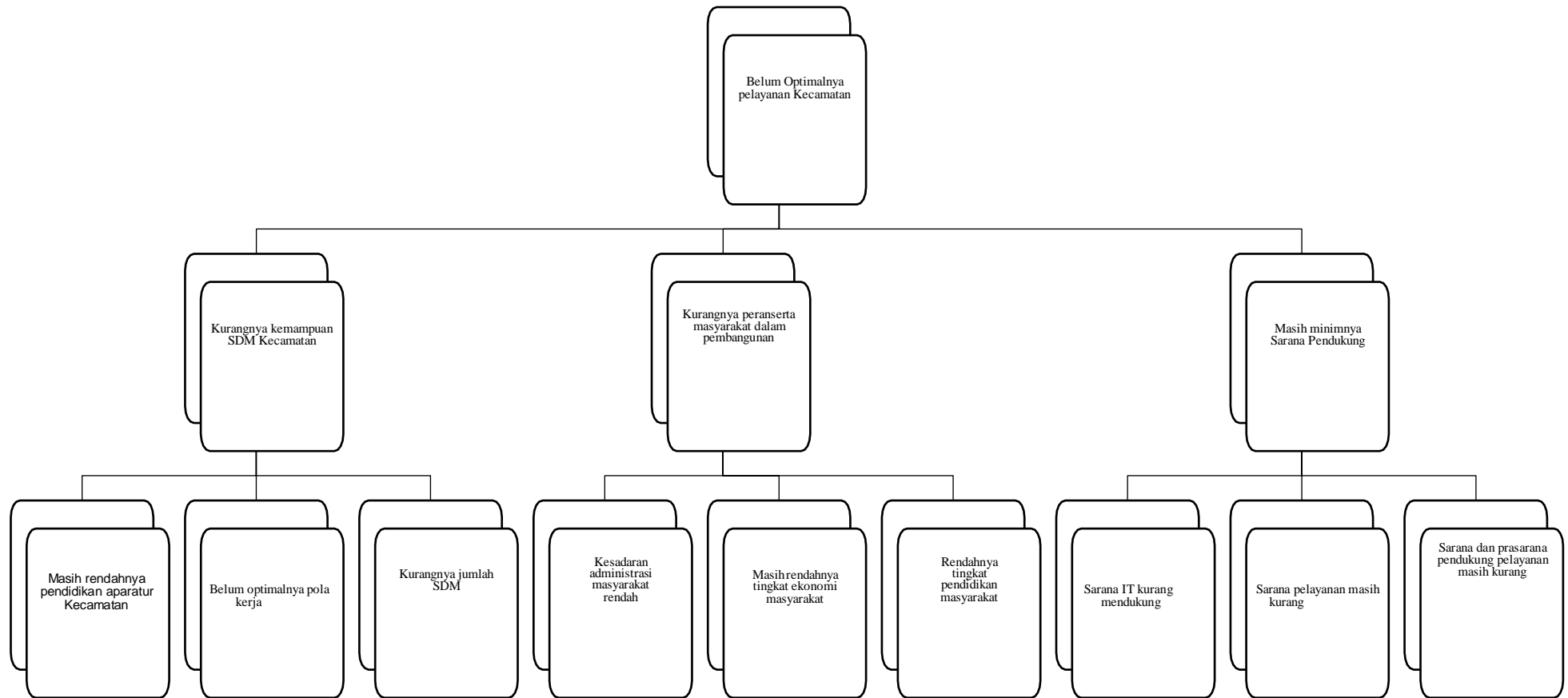
BAB III

PERMASALAHAN DAN ISU-ISU STRATEGIS PERANGKAT DAERAH

3.1. Identifikasi Permasalahan Berdasarkan Tugas dan Fungsi Pelayanan Perangkat Daerah

Permasalahan didefinisikan sebagai suatu pernyataan tentang keadaan/kondisi yang belum sesuai dengan yang diharapkan. Kecamatan Karanganyar sebagai perangkat daerah mempunyai tugas pokok melaksanakan unsur kewilayahan, dilihat dari potensi SDM Kecamatan Karanganyar terdapat permasalahan yang tidak sebanding antara pejabat structural dan jumlah SDM yang ada di Kecamatan. Komposisi pejabat struktural lebih banyak dibandingkan jumlah staf yang ada di Kecamatan. Dari sisi pendidikan, rata-rata pegawai kecamatan didominasi oleh pegawai dengan latar belakang pendidikan SMA. Dari sisi geografis untuk wilayah Kecamatan Karanganyar ada 3 Desa yang posisi wilayahnya di pegunungan yaitu Desa Pohkumbang, Wonorejo dan Giripurno. Permasalah yang lainnya, sarana pendukung kantor yang belum memadai dalam menunjang fungsi organisasi. Permasalahan di Kecamatan Karanganyar yang masih dihadapi dan mungkin terjadi di tahun 2021-2026 dapat terlihat dalam pohon masalah di bawah ini:

Bagan 3.1.
Pohon Masalah



Tabel 3.1.
Pemetaan Permasalahan Pelayanan Kecamatan
Karanganyar

No.	Masalah Pokok	Masalah	Akar Masalah	Serabut Masalah
	Belum optimalnya pelayanan kecamatan	Kurangnya kemampuan SDM	Masih rendahnya pendidikan aparatur Kecamatan	<ul style="list-style-type: none"> - SDM teknis operasional sebagian besar pendidikan menengah - Keterbatasan kesempatan untuk mengikuti diklat
Belum optimalnya pola kerja			<ul style="list-style-type: none"> - Minimnya pola pembinaan di ASN. - Minimnya pengawsan internal SDM - Persepsi establishment SDM sebagai ASN 	
Kurangnya jumlah SDM			<ul style="list-style-type: none"> - Persepsi establishment SDM sebagai ASN - Belum meratanya penempatan ASN antar OPD dan Kecamatan - Sedikitnya jumlah rekrutmen pegawai 	
Kurangnya peranserta masyarakat		Kesadaran administrasi masyarakat rendah	<ul style="list-style-type: none"> - Masih banyaknya masyarakat yang belum mengupdate data kependudukan 	

	dalam pembangunan	Masih rendahnya tingkat ekonomi masyarakat	- Masih banyaknya penduduk miskin
		Rendahnya tingkat pendidikan masyarakat	- Pendidikan masyarakat sebagian besar SMP/ sederajat
	Masih minimnya Sarana Pendukung	Sarana IT kurang mendukung	- Kekuatan signal kurang stabil
		Sarana pelayanan masih kurang	- Ruang yang kurang – representatif - Belum adanya tempat arsip untuk administrasi kependudukan
		Sarana dan prasarana pendukung pelayanan masih kurang	Ruang laktasi belum memadai

3.2. Telaahan Visi, Misi, dan Program Kepala Daerah

1. Telaahan Visi, Misi, dan Program Kepala daerah

Kecamatan Karanganyar memiliki tugas dan fungsi sesuai peraturan bupati, jika dikaitkan dengan visi dan misi bupati dan wakil bupati lima tahun ke depan terkait dengan Peningkatan tata kelola pemerintahan yang baik melalui pelayanan birokrasi yang responsif serta penerapan *e-gov* dan *open-gov* yang terintegrasi.

Visi Bupati dan Wakil Bupati yang dituangkan dalam Rencana Pembangunan Jangka Menengah Daerah Kabupaten Kebumen Tahun 2021-2026 adalah :

**“Mewujudkan Kabupaten Kebumen Semakin Sejahtera,
Mandiri, Berakhlak Bersama Rakyat”**

- Kebumen semakin **Sejahtera** yang dimaksud adalah terwujudnya suatu keadaan dimana masyarakat terpenuhi kebutuhan dasarnya, baik kebutuhan lahir maupun batin, secara merata. Beberapa indikator untuk mengukur pencapaian sejahtera adalah Indeks Pembangunan Manusia,

menurunnya ketimpangan ekonomi, menurunnya angka kemiskinan, meningkatnya kualitas lingkungan hidup, emningkatnya kesempatan kerja, dan pertumbuhan ekonomi. Sehingga kesejahteraan masyarakat Kebumen merupakan suatu keadaan yang mencerminkan kehidupan social ekonomi masyarakat telah terpenuhi secara berimbang yang ditunjang oleh stabilitas keamanan, ketentraman dan ketertiban masyarakat. Keadaan masyarakat dan setiap individu hidup dalam keadaan makmur, sehat dan damai berlandaskan kualitas sumber daya manusia dan lingkungannya. Dalam konteks kesejahteraan sosial, kondisi ini wajib diciptakan pemerintah untuk menekan angka kemiskinan, membuka lapangan kerja dan memperluas kuantitas dan kualitas pelayanan public.

- **Mandiri** mengandung makna bahwa masyarakat Kabupaten Kebumen memiliki kemampuan mendayagunakan potensi lokal dan sumber daya yang ada, memiliki ketahanan terhadap dinamika yang berlangsung serta kemampuan untuk mengidentifikasi kebutuhan dan masalah yang ada di sekitarnya sehingga mampu mencari solusi dan mengoptimalkan sumber daya dan potensi yang dimilikinya. Kmandirian ini akan didapatkan apabila perekonomian yang akan dijalankan merupakan perekonomian yang berpihak pada masyarakat kebanyakan (wong cilik), ekonomi yang tumbuh melalui pemertaan, dan ekonomi yang bertumpu pada sektor-sektor yang berbasiskan pada potensi daerah dalam mencapai kemandirian daerah yang tangguh. Beberapa indikator untuk mengukur pencapaian kemandirian adalah meningkatnya daya saing daerah, dan meningkatnya prasarana dan sarana perekonomian. Meningkatnya prasarana dan sarana perekonomian dapat dilihat dari kondisi infrastruktur dan peluang investasi. Daya saing sektor lokal dicapai dengan meningkatkan jumlah desa mandiri, nilai tukar petani, persentase peningkatan produksi pertanian dan perikanan, peningkatan niali produksi industri, nilai ekspor, dan kontribusi pendapatan asli daerah terhadap pendapatan.
- **Berakhlak** menekankan pada perilaku kehidupan masyarakat dan pemerintah yang mencerminkan penerapan nilai-nilai religius dalam setiap tindakan, sikap dan perilaku sehari-hari. Makna berakhlak berarti bahwa pembangunan di Kabupaten Kebumen tidak hanya mengejar pemenuhan pembangunan fisik semata, namun juga bertujuan untuk membentuk kualitas rohani masyarakat yang memiliki

kualitas moral, etika dan karakter hidup yang tinggi berbasis kehidupan spiritual berlandaskan akhlakul karimah sesuai dengan ajaran-ajaran agama. Sehingga beberapa indikator untuk mengukur pencapaian pembangunan yang berakhlak di Kebumen adalah masyarakat yang senantiasa menjunjung tinggi nilai-nilai religious yang tinggi, tanpa kehilangan kepribadian budaya Jawa yang *andhap asor*, memiliki solidaritas yang tinggi, mengedepankan kerukunan, menghormati keragaman dan peduli terhadap nilai-nilai toleransi, memiliki daya juang hidup yang tinggi dan berkarakter.

Untuk pencapaian Visi tersebut, maka perlu dijabarkan dalam misi-misi sebagai berikut :

1. Peningkatan tata kelola pemerintah yang baik melalui pelayanan birokrasi yang responsive serta penerapan e-gov dan open-gov terintegrasi;
2. Peningkatan aksesibilitas dan kualitas pelayanan bidang pendidikan, kesehatan dan kebutuhan dasar lainnya;
3. Mewujudkan daya saing ekonomi daerah melalui pengembangan potensi sumber daya alam, pariwisata dan kearifan lokal yang berbasiskan agrobisnis dan ekonomi kerakyatan;
4. Peningkatan kualitas dan kuantitas infrastruktur yang berkelanjutan dan berwawasan lingkungan;
5. Mewujudkan masyarakat yang rukun, berbudaya dan bermartabat.

Langkah-langkah Strategis

Dalam rangka mewujudkan visi dan misi di atas, perlu dilakukan langkah strategis sebagai berikut :

1. Penguatan pembangunan ekonomi daerah dalam rangka meningkatkan potensi daerah untuk memperluas lapangan kerja dan mengurangi angka kemiskinan;
2. Penguatan upaya reformasi untuk meningkatkan kepercayaan publik terhadap pemerintah;
3. Penguatan langkah reformasi pola pikir, pola sikap, dan pola tindak;
4. Penguatan reformasi untuk peningkatan kualitas pelayanan publik;
5. Reformasi di bidang pemerintahan dan pembangunan desa;
6. Penguatan perlindungan dan peran perempuan dan anak;
7. Penguatan reformasi kebijakan pemberdayaan masyarakat;
8. Penguatan ketentraman dan ketertiban umum serta perlindungan masyarakat; dan
9. Penguatan kebijakan penanggulangan resiko bencana.

Dalam misi ke satu ini ada beberapa Program unggulan yang terkait dengan kecamatan antara lain :

1. **Go-lak** yaitu jemput kerumah layanan administrasi kependudukan program pelayanan administrasi kependudukan jemput bola ke rumah. “ora antri, ora suwe, cepet dadi”
2. **Satu data untuk semua**
Data kependudukan terintegrasi dengan semua sektor, dengan output Kartu Kebumen Sejahtera sebagai upaya mengontrol masyarakat yang belum tercover dalam urusan kesejahteraan.
3. **Keris Patih** = Kebumen reformasi sistem pemerintahan terintegra dan bersih, stop korupsi, grafikasi dan pungli dengan penggunaansitem e-gov dalam peleyanan publik dan pengelolaan pemerintahan.
4. **Tiada hari Tanpa Pelayanan (THTP)**
5. **Festival Anggaran**, keterbukaan unformasi publik
6. Peningkatan Kapasitas SDM Aparatur Pemerintah
7. Peningkatan Kesejahteraan Pegawai
8. **Kepenak** = Layanan KTP anak, program pemberian layanan identitas resmi anak sebgai bukti diri untuk anak <17 tahun dan belum menikah
9. **Bu Desi** = Kebumen modern and smart city, program pemanfaatan teknologi, baik dalam peningkatan pelayanan masyarakat maupun mengaklerasikan potensi daerah menjadi smart city
10. **Tempe Manist**, program penggunaan sitem perencanaan dan pemantauan pembangunan berbasis IT
11. **Kaya Maselin**, program peningkatan pelayanan masyarakat secara on line.
12. **Permisi**, program penyerderhanaan administrasi pelayanan
13. **Tariyan**, program tiada hari tanpa pelayanan
14. **Yan Jempot**, program pelayanan jemput bola
15. **Pentas**, program peningkatan kapasitas ASN
16. **Wament**, program pemberian reward dan punishment terhadap kinerja ASN.

Faktor pendorong terlaksananya Visi dan Misi Bupati di Kecamatan Karanganyar adalah sebagai berikut :

1. Adanya inovasi manajemen pelayanan di Kecamatan (PATEN) yang menuntuk Kecamatan Karanganyar lebih mengoptimalkan pelayanan dalam rangka meningkatkan kuantitas dan kualitas pelayanan publik;
2. Transparasi informasi melalui media massa dituntut peran Kecamatan Karanganyar harus lebih responsife terhadap dinamika pembangunan masyarakat;
3. Keterbukaan informasi publik sebagai media transparansi informasi kepada masyarakat guna membuka peluar

partisipasi masyarakat dalam pengawasan kegiatan pemerintahan;

4. Pola kepemimpinan yang mampu memberi contoh mendorong motivasi bekerja ;
5. Tercukupinya sarana dan prasarana penunjang kinerja aparatur; dan
6. Adanya komitmen bersama untuk tidak melakukan tindakan KKN .

Faktor Penghambat :

1. Masih adanya seksi yang kekurangan staf ;
2. Belum meratanya kemampuan IT di semua ASN;
3. Masih adanya sumber daya aparatur yang kurang berkompeten; dan
4. Mekanisme dan pola kerja pada setiap unit kerja belum tertata dalam suatu sistem yang terpadu, efektif dan efisien.

Tabel 3.2
Telaah Visi dan Misi Bupati Kebumen 2021-2026

NO	MISI	TUJUAN	INDIKATOR TUJUAN	SASARAN	INDIKATOR SASARAN	URUSAN	INDIKATOR URUSAN
1	2	3	4	5	6	7	8
1	Peningkatan tata kelola pemerintahan yang baik melalui pelayanan birokrasi yang responsif serta penerapan e-gov dan open-gov yang terintegrasi	Mewujudkan reformasi tata kelola pemerintahan yang bersih dan baik	Nilai Indeks Reformasi Birokrasi	Meningkatnya kualitas pelayanan public	Indeks Kepuasan Masyarakat	Kewilayahan	Indeks Kepuasan Masyarakat terhadap Pelayanan Publik Oleh Kecamatan
							Indeks Kepuasan Masyarakat terhadap Pelayanan Publik di Kecamatan

2. Telaahan Renstra K/L dan Renstra

Telaah terhadap Renstra K/L diantaranya terkait dengan banyaknya aplikasi yang harus di-entry-kan oleh desa diantaranya Sisten Informasi Pembangunan Daerah (SIPD) Kemendagri serta Sistem Informasi Desa (SID) dan Sistem Keuangan Desa (Siskeudes) Kemendes PDT dan Transmigrasi. Sistem Informasi Desa untuk menginput RKP Desa, Sistem Keuangan Desa untuk menginput APBDes sedangkan SIPD khusus untuk menginput usulan prioritas kegiatan ke OPD hasil musrenbangdes. Elama ini pembagian admin, petugas dan penanggungjawab terhadap aplikasi tersebut belum berjalan optimal karena masih kurangnya kuantitas dan kualitas SDM aparatur terutama terkait IT.

3. Telaahan Rencana Tata Ruang Wilayah dan Kajian Lingkungan Hidup Strategis (KLHS)

Perencanaan yang disusun diharapkan dapat menjawab permasalahan yang ada saat ini dan dapat mengantisipasi permasalahan di masa mendatang, termasuk di dalamnya kebutuhan pengembangan tata ruang dan wilayah. Untuk itu perencanaan harus memperhatikan aspek kewilayahan dan didasarkan pada potensi yang dimiliki dan masalah yang dihadapi di masing-masing wilayah.

Keberadaan Rencana Tata Ruang Wilayah diharapkan menjadi acuan bagi semua pemangku kepentingan dalam pelaksanaan pembangunan di berbagai bidang, serta mengakomodasikan pembagian peran antar wilayah di Kabupaten Kebumen sehingga selaras dengan RPJMD, RPJPD serta dokumen perencanaan lainnya khususnya dari aspek spasial.

Rencana Tata Ruang Wilayah merupakan produk perencanaan ruang yang digunakan sebagai pedoman pelaksanaan kegiatan yang berkaitan dengan ruang, sehingga segala bentuk perencanaan pembangunan harus mengacu pada rencana tata ruang yang berlaku. Kabupaten Kebumen telah menetapkan Perda No 23 Tahun 2012 tentang Rencana Tata Ruang Wilayah Kabupaten Kebumen Tahun 2011- 2031.

Penataan ruang diarahkan untuk mewujudkan kondisi wilayah kabupaten yang lebih baik, serta terwujudnya penataan ruang yang berkelanjutan, mendukung daya saing daerah, serta mampu mewadahi perkembangan kota dan perkembangan aktivitas ekonomi, sosial, budaya dengan tetap menjaga keseimbangan daya dukung dan daya tampung lingkungan. Hal tersebut diarahkan untuk mengendalikan perkembangan wilayah kabupaten sehingga dapat menjadi kabupaten yang berkelanjutan yang menerapkan manajemen perkotaan yang memperhatikan pengendKaranganyar pemanfaatn ruang, menjaga kawasan lindung, penciptaan manajemen transportasi masal yang baik serta pengembangan aktivitas ekonomi yang memperhatikan lingkungan.

Seiring berjalannya aktivitas pemanfaatan yang dinamis sesuai dengan kebijakan nasional dan kejadian bencana alam menyebabkan terjadinya perbedaan eksisting dengan rencana yang telah ditetapkan. Oleh karena itu harus dilakukan review terhadap RT RW Kabupaten Kebumen sebagaimana diatur dalam UU Nomor 26 Tahun 2007. Hasil review menjadi dasar perlu tidaknya dilakukan revisi RTRW. Untuk Revisi RT RW Kabupaten Kebumen untuk sampai saat ini masih dalam tahap review oleh Kementarian ATR. Sebagai tupoksi kewilayahan Kecamatan berperan menyukseskan program SDGs Desa yang tahun 2020 dicanangkan oleh Kementerian Desa dan Daerah Tertinggal. Yang didalamnya terdapat indikator KLHS yang harus diwujudkan.

Faktor pendorong ketercapaian RTRW dan KLHS di Kabupaten Kebumen dalam renstra 2021-2026 adalah :

1. SDG's untuk pelaksanaan pemutahiran IDM berbasis SDG's di Kecamatan Karanganyar sudah dilaksanakan pada tahun 2021 mulai bulam Maret sampai dengan Juli 2021. Progresnya untuk proses pendataan manual sudah selesai dilakukan di 16 Desa di Kecamatan Karanganyar, sedangkan input ke Aplikasi SGD's sedang dalam proses sambil menunggu aplikasi bisa digunakan lagi. Musyawarah Desa penetapan hasil pendataan SGD's sudah dilakukan di 16 Desa .

Kendala :

- a. Aplikasi yang *error/trouble* sehingga untuk input hasil belum maksimal dan belum terselesaikan sampai saat ini.
 - b. Keterbukaan informasi terkait penghasilan, sebagian besar responden enggan menyampaikan sesuai kenyataan.
2. Penataan Ruang yang didasarkan pada karakteristik fisiknya yang kondisi rawan bencana alam sangat didukung oleh teknologi yang sesuai agar bisa meningkatkan keserasian, keselarasan dan keseimbangan sub sistem yang berarti, agar dapat meningkatnya daya tampung. Sehingga pada akhirnya akan mempengaruhi sistem tata ruang secara keseluruhan dan pengaturan ruang.
 3. Telaahan terhadap Kajian Lingkungan Hidup Strategis (KLHS) bahwa program dan kegiatan yang direncanakan telah mengintegrasikan prinsip-prinsip berkelanjutan. Dengan demikian, faktor-faktor pendorong dan penghambat pelayanan kecamatan Karanganyar ditinjau dari implementasi KLHS adalah sebagai berikut :

Tabel 3.3.
Telaahan KLHS terkait tupoksi

Telaahan KLHS terkait tupoksi	Faktor pendorong	Faktor penghambat
Banyaknya kawasan perumahan	Membuka peluang ekonomi baru	1. Mengancam kerusakan lingkungan 2. Adanya potensi permasalahan dengan penduduk asli
Masih ada permasalahan buang sampah sembarangan	Adanya komitmen warga untuk mengelola sampah mandiri	1. Rendahnya kesadaran masyarakat terhadap kebersihan lingkungan 2. Rendahnya penegakan peraturan terhadap kegiatan yang berdampak pencemaran lingkungan

Namun demikian berdasarkan kajian KLHS terhadap isu strategis pembangunan yang potensial menimbulkan dampak negative terkait dengan isu pembangunan berkelanjutan, semua program yang dilaksanakan kecamatan tidak berdampak negatif.

4. Kecamatan siap mendukung sepenuhnya program unggulan Geopark Karangbolong-Karangsambung, namun diperlukan sumber daya yang memadai.

3.3. Penentuan Isu-isu Strategis

Berdasarkan identifikasi permasalahan dan telaah diatas dapat diuraikan isu strategis Kecamatan Karanganyar sebagai berikut:

1. Penguatan Peran Kecamatan Karanganyar agar dapat berkontribusi secara signifikan dalam pencapaian tujuan strategis daerah terutama untuk pembangunan dan pemberdayaan masyarakat dalam pemulihan ekonomi dan pecegahan covid-19 di Kecamatan Karanganyar.
2. Pembinaan dan peningkatan kapasitas Aparatur Kecamatan Karanganyar.
3. Mengoptimalkan pengelolaan sarana dan prasarana Kecamatan Karanganyar.
4. Mengedukasi masyarakat agar sadar pentingnya peran masyarakat dalam pemberdayaan dan pembangunan di wilayah Kecamatan Karanganyar.

BAB IV

TUJUAN DAN SASARAN

4.1. Tujuan Jangka Menengah Kecamatan

Kecamatan dalam menghadapi era teknologi informasi 4.0 menuntut inovasi pelayanan berbasis teknologi informasi. Penyelenggaraan tata pemerintah yang baik (*good governnance*) menjadi tuntutan yang harus menjadi sasaran penyelenggaraan pemerintah di Kebumen. Tuntutan masyarakat akan tata pemerintah yang bersih, cepat dan akuntabel mendorong setiap perangkat daerah untuk berinovasi dalam sistem tata kerja. Perencanaan yang inovatif akan mempermudah proses kerja dan kecepatan pelayanan. Pandemi Covid-19 mengakibatkan perubahan paradigma kehidupan, demikian juga dengan sistem perencanaan, penelitian beralih dari sistem konvensional menuju era digital.

Sebagai perangkat daerah yang mengampu urusan kewilayahan, kecamatan berperan dalam 5 tahun kedepan dalam mewujudkan visi misi bupati Kebumen. Adapun yang dijadikan acuan dalam perumusan tujuan jangka menengah Kecamatan adalah misi ke-1 yaitu “Peningkatan tata kelola pemerintahan yang baik melalui pelayanan birokrasi yang responsif serta penerapan *e-gov* dan *open-gov* yang terintegrasi”.

4.2. Sasaran Jangka Menengah Kecamatan

Sasaran jangka menengah Kecamatan Karanganyar adalah meningkatnya kualitas pelayanan publik guna mendukung pencapaian tujuan dan sasaran jangka menengah daerah g dalam tabel beri

Tabel 4.1
Tujuan dan Sasaran Jangka Menengah Pelayanan
Kecamatan Karanganyar Kabupaten Kebumen
Tahun 2021-2026

No	Tujuan	Sasaran	Indikator Kinerja Tujuan dan Sasaran	Rumus	Satuan	Kondisi Awal		Target Kinerja Sasaran Pada Tahun Ke					Kondisi Akhir
						2020	2021	2022	2023	2024	2025	2026	
<i>I.</i>	Mewujudkan peningkatan kualitas pelayanan publik		Indeks Kepuasan Masyarakat	itung dengan survei yang dilakukan Kabupaten	indeks	83,92	84,00	85,00	86,00	87,00	88,00	89,00	89,00
		Meningkatnya Pelayanan Publik oleh Kecamatan	Indeks Kepuasan Masyarakat terhadap Pelayanan Publik oleh Kecamatan	itung dengan survei yang dilakukan Kecamatan Karanganyar	indeks	84,00	85,00	86,00	87,00	88,00	89,00	90,00	90,00

Sumber : Indikator Kinerja Perangkat Daerah yang Mengacu pada Tujuan dan Sasaran RPJMD

Sasaran *Jangka Menengah Pelayanan Kecamatan Karanganyar Kabupaten Kebumen dari tahun 2021-2026* berupa meningkatnya pelayanan publik oleh Kecamatan, dengan indikator kinerja sasaran berupa Indeks Kepuasan Masyarakat terhadap Pelayanan Publik oleh Kecamatan yang menargetkan sasaran di tahun 2022 sebesar 86,00; target sasaran di tahun 2023 sebesar 87,00; target sasaran di tahun 2024 sebesar 88,00; target sasaran di tahun 2025 sebesar 89,00; target sasaran di tahun 2026 sebesar 90,00.

BAB V
STRATEGI DAN ARAH KEBIJAKAN

5.1. Strategi

Strategi adalah cara untuk mewujudkan tujuan, dirancang secara konseptual, analisis, realistis, rasional dan komprehensif. Strategi juga merupakan langkah-langkah berisikan program-program indikatif untuk mewujudkan visi dan misi. Untuk mencapai tujuan dan sasaran di dalam rencana strategis (Renstra) diperlukan strategi. Kecamatan Karanganyar dalam rangka mewujudkan tujuan tersebut menetapkan strategi sebagai berikut:

Tabel 5.1.
Tujuan, Sasaran, Strategi dan Arah Kebijakan

Visi : Mewujudkan Kabupaten Kebumen semakin sejahtera, Mandiri, Berakhlak Bersama Rakyat			
Misi : Peningkatan tata kelola pemerintahan yang baik melalui pelayanan birokrasi yang responsif serta penerapan e-gov dan open-gov yang terintegrasi			
Tujuan	Sasaran	Strategi	Arah Kebijakan
Mewujudkan peningkatan kualitas pelayanan publik	Meningkatnya Pelayanan Publik oleh Kecamatan	Peningkatan kualitas sistem dan aparatur pelayanan publik kecamatan	Mewujudkan pelayanan di Kecamatan yang baik dan berkualitas

Strategi dan arah kebijakan Kecamatan Karanganyar selama 5 tahun ke depan mengacu pada strategi dalam RPJMD Kabupaten Kebumen 2021-2026. Strategi untuk meningkatkan kualitas pelayanan dengan menggunakan strategi peningkatan kulailitas sistem dan aparatur pelayanan publik. Arah kebijakan yang di tempuh dengan mewujudkan pelayanan kecamatan yang baik dan berkualitas. Secara garis besar, dukungan terhadap strategi yang akan ditetapkan mempunyai ruang lingkup:

1. Internal

Melakukan konsultasi dengan Pemerintah Kabupaten Kebumen, Perangkat Daerah, pemantapan hubungan kerja dan koordinasi, pembinaan dan motivasi kepada Staf secara hierarkhis vertikal dan atau pelatihan di kantor sendiri (*in house training*) serta penyusunan piranti lunak (mekanisme, prosedur kerja tetap/SOP).

2. Eksternal

Mengikuti rapat koordinasi dan/atau konsultasi dengan Pemerintah Kabupaten Kebumen, menjalin koordinasi antar OPD di lingkungan Pemerintah Kabupaten Petanahan, serta fasilitasi dan pembinaan kepada pemerintah, kelembagaan, dan masyarakat desa/kelurahan.

Untuk mewujudkan strategi tersebut beberapa kebijakan yang diterapkan di kecamatan adalah sebagai berikut :

1. Meningkatkan koordinasi dan penyusunan SOP Pelayanan Kantor Kecamatan dalam rangka peningkatan pelayanan kepada masyarakat;
2. Meningkatkan kualitas SDM PNS dan apatur pemerintah Kecamatan, Desa dan Kelurahan;
3. Meningkatkan partisipasi dan swadaya masyarakat dalam kegiatan pembangunan dan kegiatan sosial kemasyarakatan secara optimal;
4. Meningkatkan kualitas SDM masyarakat untuk pengembangan ekonomi kemasyarakatan;
5. Meningkatkan koordinasi dan fasilitasi untuk peningkatan nilai guna/potensi infrastruktur dasar wilayah;
6. Meningkatkan partisipasi masyarakat dalam membangun desa dan kelurahan;
7. Melaksanakan PATEN secara optimal.

Rumusan strategi merupakan pernyataan yang menjelaskan bagaimana sasaran akan dicapai, yang selanjutnya diperjelas dengan serangkaian kebijakan. Kebijakan diambil sebagai arah dalam menentukan bentuk konfigurasi program kegiatan untuk mencapai tujuan. Kebijakan dapat bersifat internal yaitu kebijakan dalam mengelola pelaksanaan program-program pembangunan maupun bersifat eksternal yaitu kebijakan dalam rangka mengatur, mendorong dan memfasilitasi kegiatan masyarakat. Adapun kebijakan yang diambil untuk meningkatkan kualitas pelayanan di Kecamatan Karanganyar ebagai berikut :

1. Peningkatan dukungan administrasi;
2. Peningkatan kapasitas sumber daya aparaturkecamatan sesuai perkembangan ilmu pengetahuan dan teknologi;
3. Pengembangan data base kecamatan;
4. Fasilitasi peningkatan kapasitas Pemerintah, Kelembagaan dan Masyarakat Desa dan Kelurahan; dan
5. Peningkatan koordinasi pembangunan wilayah dalam rangka optimalisasi potensi dan menyelesaikan masalah.

BAB VI

RENCANA PROGRAM, KEGIATAN DAN PENDANAAN

Rencana Program dan Kegiatan adalah cara untuk melaksanakan tujuan dan sasaran yang telah ditetapkan serta upaya yang dilakukan untuk mengetahui capaian keberhasilan sasaran dan tujuan. Sedangkan Program dimaksudkan sebagai kumpulan kegiatan yang sistematis dan terpadu untuk mendapatkan hasil yang dilaksanakan Kecamatan Tigaraksa guna mencapai sasaran tertentu. Dengan adanya program dan kegiatan diharapkan pula dapat menyelesaikan permasalahan-permasalahan yang dihadapi. Program dan Kegiatan Kecamatan Karanganyar Kabupaten Kebumen yang direncanakan untuk Periode Tahun 2021-2026 meliputi :

6.1. Rencana Program

Rencana program yang akan dilaksanakan Kecamatan Karanganyar Kabupaten Kebumen selama tahun 2021-2026 antara lain :

1. Program Penunjang Urusan Pemerintahan Daerah
2. Program Penyelenggaraan Pemerintahan dan Pelayanan Publik
3. Program Penyelenggaraan Urusan Pemerintahan Umum
4. Program Pembinaan dan Pengawasan Pemerintahan Desa.

6.2. Rencana Kegiatan

Kegiatan adalah bagian dari program yang dilaksanakan oleh suatu atau beberapa satuan kerja, sebagai bagian dari pencapaian sasaran terukur pada suatu program dan terdiri dari sekumpulan tindakan pengerahan sumber daya, baik yang berupa personil (sumber daya manusia), barang, modal, termasuk peralatan dan teknologi, dana, atau kombinasi dari beberapa atau ke semua jenis sumber daya tersebut sebagai masukan (input) untuk menghasilkan keluaran (output) dalam bentuk barang/jasa.

Kegiatan-kegiatan sebagai penjabaran lebih lanjut dari program merupakan langkah terakhir dalam upaya pencapaian tujuan. Kegiatan indikatif Kecamatan Karanganyar Kabupaten Kebumen Tahun 2021-2026 harus mampu menghasilkan output dan outcome yang memadai sebagai syarat tercapainya tujuan Kecamatan Karanganyar. Secara lebih lengkap mengenai rencana program dan kegiatan, indikator kinerja dan pendanaan indikatif Kecamatan Petanahan tahun 2021-2026 dituangkan dalam format matriks Rencana Strategis Kecamatan Karanganyar sebagaimana tertuang dalam tabel berikut:

Tabel 6.1.
Rencana Program, Kegiatan, Sub Kegiatan dan Pendanaan
Kecamatan Karanganyar Kabupaten Kebumen Tahun 2021-2026

NO	Tujuan	Sasaran	Kode	Program, Kegiatan dan Sub-Kegiatan	Indikator Kinerja Tujuan, Sasaran, Program, Kegiatan dan Sub-Kegiatan	Data Capaian pada Awal Tahun Perencanaan		Target Kinerja Program dan Kerangka Pendanaan										Unit Kerja Perangkat Daerah Penanggung jawab	Lokasi		
								2022		2023		2024		2025		2026				Kondisi Kinerja pada Akhir Periode Renstra Perangkat Daerah	
								Capaian 2020	Perkiraan Capaian 2021	Target	Rp	Target	Rp	Target	Rp	Target	Rp			Target	Rp
1	3	4	5	6	7	8	9	10	11	12	13	14	15	16	17	18	19	20	21	22	23
A	Mewujudkan peningkatan kualitas pelayanan publik	Meningkatnya Pelayanan Publik oleh Kecamatan .	07:01:01	PROGRAM PENUNJANG URUSAN PEMERITAHAN DAERAH KABUPATEN /KOTA	Cakupan Pelayanan Penunjang Urusan Pemerintahan Daerah	100%	100%	100%	5,138,765,000	100%	5,128,315,000	100%	5,128,315,000	100%	5,128,315,000	100%	5,128,315,000	100%	25,652,025,000		
I			7.01.01.2.01	Perencanaan, Penganggaran, dan evaluasi Kinerja Perangkat Daerah	Persentase dokumen perencanaan dan Evaluasi kinerja perangkat daerah yang disusun	100%	100%	100%	29,000,000	100%	29,000,000	100%	29,000,000	100%	30,952,000	100%	30,952,000	100%	148,904,000		
1			7.01.01.2.01.01	Penyusunan Dokumen Perencanaan Perangkat Daerah	Jumlah dokumen perencanaan yang tersusun (Renja RKA, DPA, RKAP, DPPA, Renstra 2024)	5	5	5	17,000,000	5	17,000,000	6	17,000,000	5	18,200,000	5	18,200,000	26	87,400,000	Kec. Karanganyar	Kec. Karanganyar
			Kec. Karanganyar						5,000,000		5,000,000		5,000,000		5,200,000		5,200,000				
			Kel. Jatiluhur						3,000,000		3,000,000		3,000,000		2,500,000		2,500,000				
			Kel. Karanganyar						3,000,000		3,000,000		3,000,000		4,000,000		4,000,000				
			Kel. Panjatan						3,000,000		3,000,000		3,000,000		3,000,000		3,000,000				

		Plaragan					8,500,000		8,500,000		8,500,000		8,500,000		8,500,000				
3	7.01.0 1.2.06. 05	Penyediaan barang cetakan dan penggandaan	Jumlah bulan penyediaan barang cetakan dan Penggandaan	12	12	12	24,516,000	12	25,500,000	12	25,500,000	12	25,500,000	12	25,500,000	12	126,516,000	Kec. Karanganyar	Kec. Karanganyar
		Kec. Karanganyar					7,016,000		7,500,000		7,500,000		7,500,000		7,500,000				
		Kel. Jatiluhur					9,000,000		9,000,000		9,000,000		9,000,000		9,000,000				
		Kel. Karanganyar					3,000,000		3,000,000		3,000,000		3,000,000		3,000,000				
		Kel. Panjatan					2,500,000		2,500,000		2,500,000		2,500,000		2,500,000				
		Kel. Plaragan					3,000,000		3,500,000		3,500,000		3,500,000		3,500,000				
4	7.01.0 1.2.06. 06	Penyediaan bahan bacaan dan Peraturan per Undang-undangan	Jumlah bulan penyediaan bahan bacaan dan Perundang-undangan	12	12	12	10,216,000	12	10,216,000	12	10,200,000	12	11,516,000	12	11,516,000	12	53,664,000	Kec. Karanganyar	Kec. Karanganyar
		Kec. Karanganyar					2,500,000		2,500,000		2,500,000		2,500,000		2,500,000				
		Kel. Jatiluhur					1,860,000		1,860,000		1,800,000		2,160,000		2,160,000				
		Kel. Karanganyar					1,500,000		1,500,000		1,500,000		2,000,000		2,000,000				
		Kel. Panjatan					2,356,000		2,356,000		2,400,000		2,356,000		2,356,000				
		Kel. Plaragan					2,000,000		2,000,000		2,000,000		2,500,000		2,500,000				
5	7.01.0 1.2.06. 07	Penyediaan bahan Material	Jumlah bulan penyediaan alat tulis kantor	12	12	12	45,500,000	12	45,500,000	12	45,500,000	12	47,000,000	12	47,000,000	12	230,500,000	Kec. Karanganyar	Kec. Karanganyar
		Kec. Karanganyar					11,000,000		11,000,000		11,500,000		11,500,000		11,500,000				
		Kel. Jatiluhur					14,000,000		14,000,000		13,000,000		14,000,000		14,000,000				
		Kel. Karanganyar					7,000,000		7,000,000		7,000,000		7,000,000		8,000,000				

								6,500,000		6,500,000		6,500,000		6,000,000		6,500,000				
								7,000,000		7,000,000		7,500,000		8,500,000		7,000,000				
6		7.01.0 1.2.06. 09	Penyelenggara an Rapat Koordinasi dan konsultasi SKPD	Jumlah bulan penyelenggara an rapat-rapat Koordinasi dan konsultasi ke Luar Daerah	12	12	12	3,000,000	12	3,000,000	12	3,000,000	12	3,000,000	12	3,000,000	12	15,000,000	Kec. Karanga nyar	Kec. Karangany ar
		Kec. Karan ganyar						3,000,000		3,000,000		3,000,000		3,000,000		3,000,000				
		Kel. Jatilihu r																		
		Kel. Karan ganyar																		
		Kel. Panjat an																		
		Kel. Plaran gan																		
		7.01.0 1.2.06. 10	Penatausahaan Arsip dinamis pada SKPD	Jumlah bulan fasilitasi pengelolaan arsip				5,000,000		5,000,000		5,000,000		5,000,000		5,000,000		25,000,000		
		Kec. Karan ganyar						1,000,000		1,000,000		1,000,000		1,000,000		1,000,000				
		Kel. Jatilihu r						1,000,000		1,000,000		1,000,000		1,000,000		1,000,000				
		Kel. Karan ganyar						1,000,000		1,000,000		1,000,000		1,000,000		1,000,000				
		Kel. Panjat an						1,000,000		1,000,000		1,000,000		1,000,000		1,000,000				
		Kel. Plaran gan						1,000,000		1,000,000		1,000,000		1,000,000		1,000,000				
IV		7.01.0 1.2.07	Pengadaan Barang milik Daerah Penunjang urusan Pemerintah Daerah	Persentase Pengadaan Barang Milik daerah penunjang urusan Pemerintah Daerah	100%	100%	100%	-	100%	198,000,000	100%	150,393,000	100%	205,893,000	100%	205,893,000	100%	119,369,790		

1		7.01.0 1.2.07. 02	Pengadaan Kendaraan Dinas Operasional atau Operasional	Jumlah unit Pengadaan Kendaraan Dinas Operasional atau Operasional			3	-	2	20,000,00 0	2	-	1	20,000,00 0	1	20,000,000	1	20,600,00 0	Kec. Karanga nyar	Kec. Karangany ar
		Kec. Karan ganyar								20,000,00 0				20,000,00 0		20,000,000				
		Kel. Jatilihu r																		
		Kel. Karan ganyar																		
		Kel. Panjat an																		
		Kel. Plaran gan																		
2		7.01.0 1.2.07. 05	Pengadaan mebel	Jumlah unit Pengadaan mebel	14	26	33	-	3	15,500,00 0	3	10,500,00 0	3	15,500,00 0	3	15,500,000	3	15,965,00 0	Kec. Karanga nyar	Kec. Karangany ar
		Kec. Karan ganyar								4,000,000		5,500,000		5,000,000		10,000,000				
		Kel. Jatilihu r								2,000,000										
		Kel. Karan ganyar								7,500,000		5,000,000		10,000,00 0		5,000,000				
		Kel. Panjat an																		
		Kel. Plaran gan								2,000,000										
3		7.01.0 1.2.06	Pengadaan Peralatan dan mesin lainnya	Jumlah unit pengadaan peralatan mesin dan lainnya	3	2	11	-	10	55,000,00 0	10	55,000,00 0	10	55,000,00 0	10	55,000,000	2	56,650,00 0	Kec. Karanga nyar	Kec. Karangany ar
		Kec. Karan ganyar								35,000,00 0		35,000,00 0		35,000,00 0		30,000,000				
		Kel. Jatilihu r								10,000,00 0		10,000,00 0		10,000,00 0		10,000,000				
		Kel. Karan ganyar																		
		Kel. Panjat								10,000,00		10,000,00		10,000,00		15,000,000				

									0		0		0							
4		7.01.0 1.2.07	Pengadaan sarana dan prasarana gedung kantor atau bangunan lainnya	Jumlah unit Pengadaan sarana dan prasarana Gedung kantor atau bangunan lainnya	1	1	3	-	6	17,000,000	5	19,393,000	5	25,393,000	5	25,393,000	1	26,154,790	Kec. Karanganyar	Kec. Karanganyar
		Kec. Karanganyar								7,500,000		7,500,000		7,500,000		15,393,000				
		Kel. Jatiluhur																		
		Kec. Karanganyar																		
		Kel. Panjatan								1,500,000		1,500,000		12,500,000		5,000,000				
		Kel. Plarangan								8,000,000		10,393,000		5,393,000		5,000,000				
V		7.01.0 1.2.08	Penyediaan Jasa Penunjang Urusan Pemerintah Daerah	Persentase Penyediaan jasa Penunjang urusan Pemerintah Daerah	100%	100%	100%	131,250,000	100%	138,350,000	100%	138,350,000	100%	138,350,000	100%	138,350,000	100%	142,500,500		
1		7.01.0 1.2.08. 01	Penyediaan Jasa surat Menyurat	Jumlah bulan penyediaan surat menyurat	12	12	12	11,250,000	12	12,350,000	12	12,350,000	12	12,350,000	12	12,350,000	12	12,720,500	Kec. Karanganyar	Kec. Karanganyar
		Kec. Karanganyar					2,500,000			2,600,000		2,600,000		2,600,000		2,600,000				
		Kel. Jatiluhur					3,000,000			2,500,000		2,500,000		2,500,000		2,500,000				
		Kec. Karanganyar					1,000,000			2,000,000		2,000,000		2,000,000		3,000,000				
		Kel. Panjatan					3,000,000			3,000,000		3,000,000		3,000,000		2,000,000				
		Kel. Plarangan					1,750,000			2,250,000		2,250,000		2,250,000		2,250,000				

2		7.01.0 1.2.08. 02	Penyediaan jasa Komunikasi, Sumber daya Air dan Listrik	Jumlah bulan penyediaan jasa komunikasi ,sumber daya air dan listrik	12	12	12	75,000,00 0	12	78,500,00 0	12	78,500,00 0	12	78,500,00 0	12	78,500,000	12	80,855,00 0	Kec. Karanga nyar	Kec. Karangany ar
		Kec. Karan ganyar					32,000,00 0			24,000,00 0		24,000,00 0		24,000,00 0		24,000,000				
		Kel. Jatilihu r					15,000,00 0			15,000,00 0		15,000,00 0		15,000,00 0		15,000,000				
		Kel. Karan ganyar					4,000,000			15,000,00 0		15,000,00 0		15,000,00 0		15,000,000				
		Kel. Panjat an					16,000,00 0			16,000,00 0		16,000,00 0		16,000,00 0		16,000,000				
		Kel. Plaran gan					8,000,000			8,500,000		8,500,000		8,500,000		8,500,000				
3		7.01.0 1.2.08. 04	Penyediaan jasa Pelayanan Umum kantor	Jumlah bulan penyediaan jasa kebersihan kantor Jumlah orang petugas kebersihan	12 2	12 2	12 2	45,000,00 0	12 2	47,500,00 0	12 2	47,500,00 0	12 2	47,500,00 0	12 2	47,500,000	12 2	48,925,00 0	Kec. Karanga nyar	Kec. Karangany ar
		Kec. Karan ganyar					17,000,00 0			17,500,00 0		17,500,00 0		17,500,00 0		17,500,000				
		Kel. Jatilihu r					17,000,00 0			17,500,00 0		17,500,00 0		17,500,00 0		17,500,000				
		Kel. Karan ganyar					5,000,000			6,000,000		6,000,000		6,000,000		6,000,000				
		Kel. Panjat an					3,500,000			3,500,000		3,500,000		3,500,000		3,500,000				
		Kel. Plaran gan					2,500,000			3,000,000		3,000,000		3,000,000		3,000,000				
VI		7.01.0 1.2.09	Pemeliharaan Barang Milik Daerah Penunjang Urusan Pemerintah Daerah	Persentase Pemeliharaan Barang Milik daerah penunjang urusan Pemerintah Daerah	100%	100%	100%	114,003,0 00	100%	127,200,0 00	100%	127,700,0 00	100%	127,700,0 00	100%	127,700,00 0	100%	131,531,0 00		

1			7.01.0 1.2.09. 02	Penyediaan Jasa, Pemeliharaan , Biaya Pemeliharaan , Pajak dan Perijinan Kendaraan Dinas Operasional	Jumlah bulan/unit Pemeliharaan , Biaya Pemeliharaan , Pajak dan Perijinan Kendaraan Dinas Operasional	8	8	12	42,770,00 0	9	48,200,00 0	9	48,200,00 0	9	48,200,00 0	9	48,200,000	9	49,646,00 0	Kec. Karanga nyar	Kec. Karangany ar
			Kec. Karan ganyar						29,570,00 0		31,000,00 0		31,000,00 0		31,000,00 0		31,000,000				
			Kel. Jatilihu r						6,000,000		7,500,000		7,500,000		7,500,000		7,500,000				
			Kel. Karan ganyar						2,000,000		4,000,000		4,000,000		4,000,000		4,000,000				
			Kel. Panjat an						3,000,000		3,000,000		3,000,000		3,000,000		3,000,000				
			Kel. Plaran gan						2,200,000		2,700,000		2,700,000		2,700,000		2,700,000				
2			7.01.0 1.2.09. 06	Pemeliharaan Peralatan Mesin Lainnya	Jumlah unit penyediaan pemeliharaan peralatan dan mesin/ pemeliharaan perbaikan peralatan kerja	19	19	39	13,250,00 0	22	34,000,00 0	22	34,500,00 0	22	34,500,00 0	22	34,500,000	22	35,535,00 0	Kec. Karanga nyar	Kec. Karangany ar
			Kec. Karan ganyar						3,750,000		11,000,00 0		11,000,00 0		11,000,00 0		11,000,000				
			Kel. Jatilihu r						3,000,000		12,000,00 0		12,000,00 0		12,000,00 0		12,000,000				
			Kel. Karan ganyar						2,500,000		5,000,000		5,000,000		5,000,000		5,000,000				
			Kel. Panjat an						2,000,000		3,000,000		3,000,000		3,000,000		3,000,000				
			Kel. Plaran gan						2,000,000		3,000,000		3,500,000		3,500,000		3,500,000				
3			7.01.0 1.2.09. 09	Pemeliharaan / Rehabilitasi Gedug Kantor dan Bangunan lainnya	Jumlah unit Pemeliharaan srutin/berkala Gedung kantor atau bangunan lainnya	4	1	5	57,983,00 0	3	45,000,00 0	3	45,000,00 0	3	45,000,00 0	3	45,000,000	2	46,350,00 0	Kec. Karanga nyar	Kec. Karangany ar

07.01.03.2.02	Kegiatan Pemberdayaan Masyarakat Desa Dan Kelurahan	Prosentase Pemberdayaan Masyarakat di Kelurahan yang dilaksanakan	100%	100%	100%	4,819,252,000	100%	3,843,948,000	100%	3,843,948,000	100%	3,843,948,000	100%	3,843,948,000	100%	3,959,266,440				
07.01.03.2.02.01	Peningkatan Partisipasi Masyarakat dalam Forum musyawarah Perencanaan Pembangunan di Kelurahan	Jumlah kelurahan yang difasilitasi pelaksanaan musrenbangke l	4	4	4	72,400,000	4	46,200,000	4	46,200,000	4	46,200,000	4	46,200,000	4	46,200,000	20	47,586,000	Kec. Karanganyar	Kec. Karanganyar
Kec. Karanganyar																				
Kel. Jatiluhur						17,700,000		10,700,000		10,700,000		10,700,000		10,700,000		10,700,000				
Kel. Karanganyar						19,000,000		17,000,000		17,000,000		17,000,000		17,000,000		17,000,000				
Kel. Panjatan						15,700,000		8,000,000		8,000,000		8,000,000		8,000,000		8,000,000				
Kel. Parangan						20,000,000		10,500,000		10,500,000		10,500,000		10,500,000		10,500,000				
07.01.03.2.02.02	Pembangunan sarana dan pra Sarana Kelurahan	Jumlah paket pembangunan Sarana dan pra sarana kelurahan	4	4	44	4,086,996,000	39	3,384,048,000	39	3,384,048,000	40	3,384,048,000	41	3,384,048,000	41	3,485,569,440	Kec. Karanganyar	Kec. Karanganyar		
Kec. Karanganyar																				
Kel. Jatiluhur						890,097,000		670,000,000		670,000,000		670,000,000		670,000,000		670,000,000				
Kel. Karanganyar						656,459,000	6 pkt	609,959,000	8 pkt	609,959,000	8 pkt	609,959,000	8 pkt	609,959,000		609,959,000				
Kel. Panjatan						775,000,000		608,000,000		608,000,000		608,000,000		608,000,000		608,000,000				
Kel. Parangan						886,440,000	19 Pkt	617,089,000		617,089,000		617,089,000		617,089,000		617,089,000				
07.01.03.2.02.03	Pemberdayaan Masyarakat di kelurahan	Jumlah kelurahan yang difasilitasi kegiatan pemberdayaan	4	4	4	642,856,000	4	406,200,000	4	406,200,000	4	406,200,000	4	406,200,000	4	406,200,000	20	418,386,000	Kec. Karanganyar	Kec. Karanganyar

Pokir : 879.000.000 di Sarpras Kelurahan

				Jumlah fasilitasi UKS	1	1	1		1		1		1		1		1			
				Jumlah Pembinaan BUMDes	1	1	1		1		1	-	1		1		1			
7				Jumlah desa/kel yang difasilitasi kegiatan pendampingan penanggulangan kemiskinan	1	1	11	5,000,000	11	8,539,000	11	3,500,000	11	4,500,000	11	3,600,000	55	3,708,000	Kec. Karanganyar	Kec. Karanganyar
		07.01.06.2.01.17	Koordinasi Pendampingan Desa di wilayahnya	Jumlah desa yang difasilitasi TKP2Kdes/Kel	1	1	7				7		7		7		14			
JUMLAH TOTAL								10,126,017,000		9,244,507,000		9,121,884,000		9,151,456,000		9,125,827,000		29,758,772,360		

BAB VII
KINERJA PENYELENGGARAAN BIDANG URUSAN

Penetapan indikator kinerja digunakan sebagai alat untuk mengukur kinerja dan keberhasilan organisasi atau lembaga. Indikator kinerja ini pada akhir periode Renstra dijadikan sebagai alat untuk menilai keberhasilan pembangunan dengan gambaran yang mencerminkan capaian indikator kinerja program (*outcome*) dan kegiatan (*output*). Kinerja penyelenggaraan pemerintah daerah meliputi indikator kinerja utama daerah yang menggambarkan kinerja kepala daerah, indikator kinerja utama perangkat daerah yang menggambarkan kinerja kepala perangkat daerah, dan indikator kinerja penyelenggaraan pemerintah daerah yang menggambarkan kinerja seluruh perangkat daerah.

Penetapan indikator kinerja kecamatan bertujuan untuk memberikan gambaran tentang ukuran keberhasilan pencapaian program dan kegiatan di Kecamatan Karanganyar. Pencapaian tersebut ditunjukkan dari akumulasi pencapaian indikator kinerja program pembangunan daerah setiap tahun sehingga kondisi kinerja sesuai yang diinginkan pada akhir periode Renstra.

Tabel 7.1

Indikator Kinerja Utama Perangkat Daerah Kecamatan
Karanganyar Kabupaten Kebumen Tahun 2021-2026

No	Indikator Kinerja Utama Perangkat Daerah	Satuan	Kondisi Awal Kinerja		Target Capaian					Kondisi Akhir Kinerja
			2020	2021	2022	2023	2024	2025	2026	
1.	Indeks Kepuasan Masyarakat terhadap Pelayanan Publik Oleh Kecamatan Karanganyar	ind eks	84,00	85,00	86,00	87,00	88,00	89,00	90,00	90,00

BAB VIII PENUTUP

Berdasar hasil evaluasi renstra 2016-2021 bahwa masalah yang urgen di kecamatan Karanganyar diantaranya kurangnya jumlah pegawai di Kecamatan yang mengakibatkan pelayanan kurang maksimal, kurangnya jumlah sarana prasarana yang ada di Kantor Kecamatan yang mengakibatkan pelayanan terhadap masyarakat terhambat dan lemahnya kompetensi sumber daya aparatur Kecamatan dalam menjalankan tugas dan fungsinya masing-masing. Isu strategis di Kecamatan Karanganyar diantaranya kualitas pelayanan administrasi terpadu (PATEN) sesuai dengan perhitungan indeks kepuasan masyarakat setiap tahun yang sesuai dengan sumber data dokumen IKM. Peningkatan penyelenggaraan pemerintahan Desa dengan indikator kinerja prosentase Desa dengan pelaporan keuangan tertib administrasi yang baik dengan sumber data laporan keuangan Desa. Usulan kegiatan masyarakat pada kegiatan Musrenbang tingkat Kecamatan yang masuk pada RKPD dengan sumber data hasil usulan musrenbang.

Kecamatan Karanganyar memiliki tugas dan fungsi sesuai peraturan bupati, jika dikaitkan dengan visi dan misi bupati dan wakil bupati lima tahun ke depan terkait dengan Peningkatan tata kelola pemerintahan yang baik melalui pelayanan birokrasi yang responsif serta penerapan *e-gov* dan *open-gov* yang terintegrasi.

Rencana Strategis (Renstra) Kecamatan Karanganyar Kabupaten Kebumen Tahun 2021-2026 merupakan panduan kerja bagi Kecamatan Karanganyar selama 5 (lima) tahun ke depan. Rencana Strategis ini disusun berdasarkan kebijakan Kepala Daerah Terpilih yang direncanakan dan dilaksanakan dalam rangka mendukung pencapaian program Kepala Daerah. Mendasarkan pada hal tersebut, pelaksanaan Rencana Strategis Kecamatan Karanganyar. Kabupaten Kebumen Tahun 2021-2026 sangat penting mendukung pencapaian tujuan perencanaan pembangunan dalam 5 (lima) tahun ke depan. Penyusunan perencanaan pembangunan yang berkualitas akan menopang dalam mewujudkan pembangunan yang berkualitas terutama dalam mencapai Visi Kabupaten Kebumen yaitu “Mewujudkan Kabupaten Kebumen Semakin Sejahtera, Mandiri, Berakhlak Bersama Rakyat”.

8.1. Pedoman/Kaidah Transisi

Dalam rangka menjaga kesinambungan perencanaan pembangunan dan mengisi kekosongan acuan Rencana Kerja Tahun 2021, dimana periode rencana strategis ini berakhir sampai dengan tahun 2020, maka dokumen ini tetap akan menjadi acuan penyusunan rencana kerja Tahun 2021. Program yang akan dilaksanakan pada tahun 2021 tersebut adalah program transisi. Disebut program transisi karena program yang menjadi landasan (*legal formal*) perencanaan tahun 2021 adalah “program sementara” sebelum ditetapkannya Renstra baru yang merupakan penjabaran dari visi, misi dan program Kepala Daerah terpilih untuk masa jabatan tahun 2021-2026. Program transisi ini tetap mengacu pada Prioritas Pembangunan Daerah yang sudah termuat dalam Rencana Strategis Kecamatan Karanganyar, RPJMD Kabupaten Kebumen Tahun 2021-2026, dan RPJPD Kabupaten Kebumen Tahun 2005-2025 periode 5 tahun keempat.

8.2. Kaidah Pelaksanaan

Rencana Strategis Kecamatan Karanganyar Kabupaten Kebumen Tahun 2021-2026 merupakan penjabaran dari Visi, Misi, dan Program Bupati dan Wakil Bupati hasil Pemilihan Kepala Daerah yang dilaksanakan secara langsung pada Tahun 2020 dan telah dituangkan dalam dokumen RPJMD Kabupaten Kebumen Tahun 2021-2026. Dokumen renstra ini merupakan pedoman dalam penyusunan Rencana Kerja Kecamatan Karanganyar Kabupaten Karanganyar. Untuk itu perlu ditetapkan kaidah-kaidah pelaksanaan sebagai berikut :

1. Kecamatan Karanganyar sebagai koordinator (fasilitator) berkewajiban untuk melaksanakan program-program Kabupaten Kebumen sebagai satuan kerja lintas sektor dengan sebaik-baiknya;
2. Kecamatan Karanganyar berkewajiban untuk menyusun rencana kerja sesuai dengan tugas dan fungsi yang disusun dengan berpedoman pada Renstra dan RPJMD Kabupaten Kebumen Tahun 2021-2026;
3. Rencana strategis Kecamatan Karanganyar merupakan dasar evaluasi dan laporan pelaksanaan atas kinerja tahunan 5 (lima) tahun;
4. Kecamatan Karanganyar berkewajiban menjaga konsistensi antara rencana strategis dengan rencana pembangunan jangka menengah

- daerah Kabupaten Kebumen Tahun 2021-2026; dan
5. Dalam rangka meningkatkan efektivitas pelaksanaan Renstra Kecamatan Karanganyar Tahun 2021-2026, diwajibkan menjabarkan Renstra ke dalam Rencana Kerja tahunan.

Renstra Kecamatan Karanganyar Tahun 2021-2026 merupakan indikator dalam proses evaluasi laporan pelaksanaan atas kinerja lima tahunan dan tahunan, sehingga dapat meminimalisir pelaksanaan kegiatan yang menyimpang dari Visi dan Misi Bupati dan Wakil Bupati Tahun 2021- 2026 sesuai dengan tupoksi Kecamatan Karanganyar Kabupaten Kebumen.

Karanganyar, Oktober 2021
Camat Karanganyar

PRAWOTO. S.Sos
Pembina Tingkat I
NIP.196311141986031017

